

45



**Нефтеюганский район**  
Это нами гордится Югра!









**Нефтеюганский район**

**Это нами гордится Югра!**

УДК 908(571.122)  
ББК 63.3(2Рос-6Хан)  
Н583

## Нефтеюганский район: это нами гордится Югра

Выражаем благодарность главам городского и сельских поселений, управлению по связям с общественностью администрации Нефтеюганского района, отделу по делам архивов и отделу информационной политики за помощь в создании книги.

Авторы текста: Маргарита Стройнова, Елена Сиротина,  
Наталья Быкова, Эльвира Явкина  
Корректор: Нина Шевелёва  
Дизайн и верстка: Регина Баймуратова  
Иллюстрации: Рамиль Нуриев, Ирина Швец,  
Оксана Журавлева, Валерия Фролова

ISBN 978-5-6048008-8-1

Нефтеюганский район: это нами гордится Югра /  
М. С. Стройнова, Е. Ф. Сиротина, Н. О. Быкова, Э. М. Явкина. – Сургут, 2025. – 104 с.

Формат 205x260 мм

Тираж: по согласованию с заказчиком.

Отпечатано: ООО «Печатный мир г. Ханты-Мансийск»  
628012, РФ, Югра, г. Ханты-Мансийск, ул. Мира, д. 46



*Дорогие земляки!*

*Юбилей – это повод оглянуться назад, с благодарностью вспомнить всех, кто стоял у истоков, строил, созидал, своими трудовыми свершениями писал славную историю района. 45 лет – по историческим меркам небольшой период, но за эти годы пройден насыщенный путь, полный открытий и достижений, реформ и вызовов, которые достойно преодолевались.*

*Сегодня Нефтеюганский район – это территория с мощным экономическим потенциалом, современной инфраструктурой и высоким качеством жизни. Мы видим, как изменился облик поселков, какими красивыми, комфортными и уютными они стали. А любое развитие и процветание – это всегда результат труда людей, слаженной работы управленческой команды, которая искренне заботится об интересах жителей. Горжусь, что был и остаюсь ее частью, в качестве депутата поддерживаю все ваши идеи и инициативы.*

*Нефтеюганский район называют сердцем Югры – это место с особой энергетикой. Ее создают закаленные Севером, сильные духом, но при этом открытые и добрые люди, которые умеют работать на совесть, дружить и поддерживать друг друга, талантами прославлять родной район. Особая сплоченность и единство целей – это то, что всегда отличало наших жителей.*

*Выражаю искреннюю признательность старожилам и первопроходцам! Мы благодарны вам за ваш самоотверженный труд, мудрость и жизненный опыт, который вы передаете молодому поколению. Каждый из вас вложил частичку своего сердца в создание и развитие Нефтеюганского района, подарив многим людям возможность жить и творить на благодатной сибирской земле!*

*Дорогие друзья, пусть сегодняшний день станет отправной точкой для новых свершений и достижений! Желаю вам крепкого здоровья, благополучия в семьях, счастья, мира и добра, успехов во всех начинаниях! С праздником, дорогие земляки!*



С уважением, заместитель Председателя Думы  
Ханты-Мансийского автономного округа – Югры  
Владимир Семенов

*Уважаемые земляки!*

*Примите искренние поздравления с 45-летием со дня образования Нефтеюганского района!*

*Это знаменательная дата и праздник для каждого жителя, для всех поколений, вложивших в нынешний облик Нефтеюганского района свою энергию и мастерство, сохраняющих и приумножающих его лучшие традиции. В единой семье муниципалитетов Югры наш район вносит значимый вклад в экономическую мощь округа, развитие культуры, спорта и поддержание его самобытности.*

*Особые слова благодарности первопроходцам, которые с мужеством и стойкостью открывали месторождения, строили поселки. Их смелость и самоотверженность стали фундаментом для будущих поколений, вдохновили нас на новые свершения.*

*Нефтеюганский район – большая дружная семья, трудолюбивая и гостеприимная, которую объединяет любовь и преданность родному краю. Залог нашего успеха – в стремлении сделать наш любимый район еще более современным, комфортным и процветающим. Несомненно, всем вместе нам предстоит многое осуществить. Большие надежды мы возлагаем на активную и инициативную молодежь. Именно она станет движущей силой дальнейшего развития муниципалитета.*

*Наше главное богатство – это люди, которые своими делами прославляют Нефтеюганский район. Спасибо представителям самых разных профессий за неоценимый вклад в развитие муниципалитета и неравнодушие к его судьбе.*

*Желаю всем мира и добра, здоровья и благополучия. И пусть этот юбилей укрепит чувство гордости за родной Нефтеюганский район! С праздником!*



С уважением, глава Нефтеюганского района  
Алла Бочко

Нефтеюганский район отмечает 45-летие. Замечательный возраст, чтобы оценить свои достижения и наметить планы на будущее.

Район вырос вместе с нефтяной промышленностью и стал одним из ведущих центров нефтедобычи России. Но настоящая его ценность – это люди, которые здесь живут и работают. Они

строят дома, развивают предприятия, сохраняют традиции и культуру.

Сейчас Нефтеюганский район – это современная территория, где есть все необходимое для жизни. Здесь живут представители 74 национальностей, которых объединяет любовь к родному дому и желание сделать его еще лучше.



► «Сердце Югры» – так называют Нефтеюганский район, и это сравнение поразительно точно. Экономическое значение района для региона бесспорно, а его географический облик, будто нарочно, вырисован в форме сердца.

**В районе одно городское и семь сельских поселений,  
и каждое из них со своей «изюминкой»**



*Открытие Югорского археологического полевого сезона в Салыме – знаковое событие для любителей истории*

**Салым** – южные ворота Югры, а еще территория с тысячелетней историей, кладесь для археологов. Сегодня здесь создается музей-заповедник «Священная кедровая роща», призванный сохранить память о прошлом.

Кстати, здесь же на озере Сырковый Сор, которое появилось благодаря падению метеорита, находится единственный в районе официальный пляж.



*Сквер Победы в Сентябрьском создан в 2021 году по инициативе его жителей*

**Сентябрьский** – образец благоустройства, поселок-эталон, где еще в 2019 году была полностью решена проблема аварийного жилья.

Поселок украшают десятки скульптур и других арт-объектов, самый популярный из которых – памятник Василию Теркину. Все это заслуга местных властей, бизнес-сообщества и активных жителей, которые совместными усилиями превратили Сентябрьский в настоящий образец комфортной и современной жизни.

Такой подход к развитию территории доказывает, что даже небольшой поселок может стать примером для подражания.



*Парк «Зеленый остров» площадью 67,5 тысячи гектаров появился в Куть-Яхе в рамках народной программы «Карта развития Югры» в 2023 году*

**Куть-Ях** – поселок дорожников и лесников, сердцем которого является парк «Зеленый остров». Здесь верят, что исполнить мечту поможет прикосновение к носу лесовичка. И жители Куть-Яха умеют превращать мечты

в реальность – дружно, все вместе. В этот процесс вовлечены и предприятия, и жители поселения. Благодаря такой солидарности и активности Куть-Ях становится краше день ото дня.



*Усть-Юган – идеальное место для активного отдыха на природе*

**Усть-Юган** – поселение, состоящее из двух населенных пунктов: Усть-Югана – поселка железнодорожников и Юганской Оби – поселка мостовиков. Здесь расположена самая лучшая «Точка роста» Югры по итогам конкурса 2024 года. А еще Усть-Юган – центр притяжения для туристов: именно здесь были запущены первые в Нефтеюганском районе «Тасжные маршруты».

**Лемпино** – национальный поселок, бережно сохраняющий культуру коренного населения Югры. Именно здесь в полной мере можно ощутить самобытность народа ханты. Лучше всего приехать на один из многих этнических праздников, которые проходят здесь с полным соблюдением традиций. Или на соревнования по гребле на обласах – национальных лодках коренных народов Севера.



*В национальной школе Лемпино дети изучают культуру коренных народов Севера и хантыйский язык*

**Каркатеевы** – ядро патриотического воспитания Нефтеюганского района. Здесь действуют центр возрождения казачьей культуры и единственный в Югре юнармейский отряд дошколят «Орлята». Местный поисковый отряд «Красноармеец» завоевал признание на всероссийском уровне: его экспозиция передвижного музея из находок времен Великой Отечественной войны победила на Всероссийском конкурсе «Солдаты Великого Отечества».



**Поисковый отряд «Красноармеец» из Каркатеевы – победитель Всероссийского конкурса 2024 года «Солдаты Великого Отечества»**

**Сингапай** – еще одна территория, состоящая из двух поселков: молодого Сингапая и старинного Чеускино. Но оба поселения – это территория спорта и здорового образа жизни. В Сингапае даже улицы выполнены

в виде олимпийских колец и наполнены разнообразными спортивными объектами. А в кедровом бору Чеускино расположена самая живописная тропа здоровья Нефтеюганского района.



**Сингапай и Чеускино – территория спорта и здорового образа жизни. Молодой Сингапай – место активных видов для здорового тела, Чеускино – спокойных, для бодрости духа**



*Шахматный турнир им. Анатолия Карпова появился в г.п. Пойковском в 2000 году. Оно стало местом притяжения именитых гроссмейстеров со всего мира, за игрой которых можно наблюдать онлайн из любой точки земного шара*

Ну и, конечно, **Пойковский**. Хотите увидеть весь Нефтеюганский район сразу – приезжайте в парк «Сердце Югры»: здесь в миниатюре представлены все поселения этой уникальной территории. Пойковский – это единственное городское поселение Нефтеюганского

района. Центр гравитации, притягивающий гостей не только из соседних поселений и муниципалитетов региона, но и множества стран на международные спортивные соревнования – турниры по вольной борьбе и шахматам.



*Парк «Сердце Югры»*




*Международный турнир по вольной борьбе на Кубок Владимира Семенова*



# САЛЫМ

Южные ворота Югры,  
открытые будущему





## Перекресток эпох

Салым часто называют южными воротами Югры, и это неслучайно. Именно здесь федеральная трасса, словно артерия, впадает в нефтяное сердце региона.

Через Салым ежедневно проходят тысячи автомобилей, перевозящих продукты, оборудование и людей в Югорский и Ямальский Север.

Салым – настоящий транспортный узел, связывающий Югру с Большой землей, обеспечивая жизненно важный грузопоток и пассажирское сообщение. Для северян, отправляющихся на юг в автопутешествие, Салым становится символическим рубежом,

где северный пейзаж постепенно сменяется предвкушением долгожданного отпуска.

Но не стоит думать, что Салым – это только шум трассы и вереницы машин. За современным обликом поселка скрывается богатая история, уходящая корнями вглубь тысячелетий. На этой земле переплелись судьбы древних племен и современных нефтяников, соединяясь в единстве традиций коренных народов и инновационных технологий.

► Салым – на языке ханты «Солхэм» – означает «созданная, сотворенная».

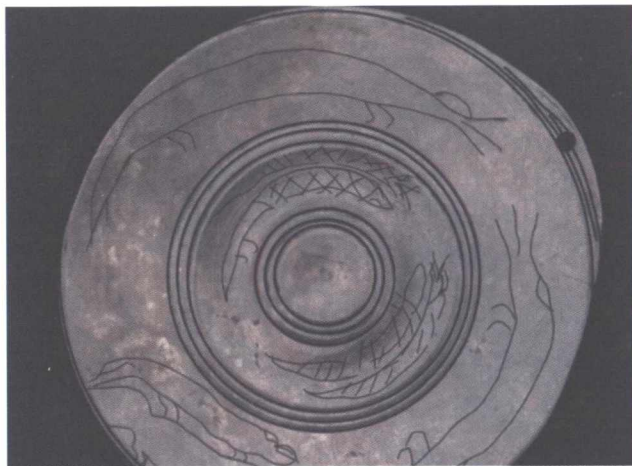


*Трасса Р-404 – это единственная федеральная автомобильная дорога, которая проходит через Салым. Она соединяет Тюменскую область с Югрой*

Корни Салымского края уходят в эпоху неолита. Археологические находки свидетельствуют о том, что уже в VI тысячелетии до нашей эры здесь существовали поселения древних людей. Они селились вдоль рек: Большого Балыка, Салыма, Югана, Демьянки, используя их как транспортные артерии и источник пропитания.

Русские летописи упоминают о существовании на берегах Оби и Иртыша неких «княжеств» еще до присоединения Сибири к Московскому государству. Археологические исследования подтверждают существование в XIII–XV веках двух территориальных образований – Малосалымского и Большесалымского княжеств.

После присоединения Сибири к Московскому государству в конце XVI – начале XVII веков Салымский край вошел в состав Сургутского уезда. В ясачных книгах за 1624–1625 годы упоминаются две волости – Салымская по реке Салым и Юганская по реке Юган.



*Загадочный артефакт «Зеркало шамана» – тоже салымская находка*



*Этим украшениям, найденным в Салыме, больше полутора тысяч лет*



*Раскопки на территории Салыма начались в самом начале прошлого века, но продолжаются до сих пор*

## Навстречу горизонту

Для освоения нефтяных и газовых ресурсов Западной Сибири возникла необходимость строительства железной дороги. Так в 1966 году началось строительство железной дороги Тюмень – Тобольск – Сургут с продолжением на восток до Нижневартовска и на север до Уренгоя.

В сентябре 1968 года на берегу одного из самых глубоких озер Западной Сибири – Сырковский Сор – обосновался первый десант вновь организованного прорабского участка СМП-269.

В 1969 году были построены склады для материалов, гаражи для техники, пилорама. Ударными темпами строилось жилье и объекты соцкультбыта.

В июле 1970 года участок реорганизовался в самостоятельный строительно-монтажный поезд № 198. На комсомольско-молодежную стройку со всей страны начали прибывать молодые люди.

Строительство шло ударными темпами. В декабре 1973 года бригада салымских

путейцев Ивана Арсенюка была удостоена чести забить «серебряный костыль» на 575-м километре новой железнодорожной магистрали на участке между станциями Юнг-Ях и Куть-Ях.



*Изба-читальня в с. Салым в 1951 г., автор неизвестен.  
Из архива Сургутского краеведческого музея*



*Река Салым. Разгрузка труб для нефтепровода с баржи.  
1964–1965 гг. Мясников А.Ф. Из архива Сургутского  
краеведческого музея*



*Строительство нефтепровода Усть-Балык – Омск  
(р-н р. Салым). Палатки. 1965 г. Мясников А.Ф.  
Из архива Сургутского краеведческого музея*

Это было незабываемое время, все трудилось с огоньком. В Салыме были построены жилые дома, магазины и склады для них, столовая, контора сельсовета, ясли и детский сад, баня и комбинат бытового обслуживания. Строилась больница. В 1973 году возвели школу и клуб «Строитель» на 280 мест, в правом крыле которого расположилась библиотека, в левом – танцевальный зал. Библиотечный фонд был небольшой, интересные книги разбирали мигом. С удовольствием читали и молодежь, и старшее поколение. В клубе проводили комсомольские собрания, а в танцевальном зале даже устраивали свадьбы. Ну а в праздники всегда проходил концерт. При клубе был создан молодежный вокально-инструментальный ансамбль «Альтаир» – ребята играли на музыкальных инструментах и пели, читали стихи. В зрительном зале каждый день показывали фильмы, и он всегда был полон. Телевизоров тогда ни у кого не было, так как они не показывали, – вспоминает старожил поселка, председатель Совета ветеранов Валентина Тимоничева.



*Председатель Совета ветеранов Валентина Тимоничева*

## На всех парусах

Сегодня Салым – это современный поселок, где созданы все условия для комфортной жизни. Экономический фундамент составляют предприятия нефтегазовой отрасли, а также транспортные и строительные организации.



*Глава с.п. Салым Наталья Ахметзянова*

Наталья Ахметзянова: «С 2013 года мы наблюдаем стабильный рост населения, ежегодное увеличение численности и устойчивую рождаемость. И, конечно, миграция играет важную роль в этом процессе.

Что же привлекает людей в Салым?

Я думаю, в первую очередь, это наличие работы и достойная оплата труда. У нас она – самая высокая в Нефтеюганском районе».



*«Во двор безопасности» – проект, реализованный в рамках инициативного бюджетирования жителями ул. Привокзальной*

Жители Салыма обеспечены доступом к качественному образованию, медицинскому обслуживанию, спортивным и культурным возможностям. Компании предъявляют высокие требования к квалификации персонала, но готовы предлагать конкурентную заработную плату – самую высокую в Нефтеюганском районе.

Ведь борьбу за персонал ведут самые мощные работодатели страны: Газпром и Газпромнефть, Транснефть, РЖД и другие, в том числе подрядные организации промышленных гигантов. Повышение зарплат коснулось и таких отраслей, как образование, культура и здравоохранение.



*Проект «Археологический лагерь труда и отдыха» второй салымской школы вошел в ТОП-300 лучших работ Всероссийского конкурса*



*«Улыбка» – самый большой по количеству воспитанников детский сад Нефтеюганского района*

Амбассадором этого явления выступает компания «Салым Петролеум Девелопмент» (СПД). Предприятие занимается разработкой месторождений, привлекая подрядные организации и индивидуальных предпринимателей, создавая тем самым дополнительные рабочие места и стимулируя экономическую активность.

Нефтяники взяли территорию под патронаж, поддерживая практически все начинания салымчан в вопросах благоустройства и социальных проектов.



*Красная площадь Салыма*

Ежегодно в акватории озера Сырковий Сор проходит открытое первенство Нефтеюганского района по парусному спорту.

Эти соревнования, ставшие одной из самых популярных спортивных командных дисциплин в регионе, собирают яхтсменов уже почти 20 лет. В регате принимают участие спортсмены из многих регионов России. Салымский яхт-клуб воспитывает около 50 спортсменов, начиная с 7-летнего возраста.




*«Добрые соседи» – это еще и проект, реализованный в рамках социального партнерства с компанией «Салым Петролеум Девелопмент»*

Алла Бочко, глава Нефтеюганского района: «Уже больше 20 лет «Салым Петролеум Девелопмент» – наш надежный друг и социальный партнер. При его участии в Салыме установили современную систему видеонаблюдения за общественными пространствами, в поселковом детском саду «Улыбка» завершили очередной этап модернизации бытовой инфраструктуры. В 2025 году у нас появится обновленная спортивная площадка для мини-футбола, паркет, умная остановка и новые яхты».



*Фестиваль славянской культуры «Сибирская слобода» – визитная карточка сельского поселения*



*Жемчужина Нефтеюганского района – метеоритное озеро Сыровский Сор*

Здесь представлены и многие другие виды спорта. Борьба – в числе популярных. По инициативе заместителя председателя Думы ХМАО-Югры Владимира Семенова в муниципалитете реализуется проект «Спортивная борьба – в школы Нефтеюганского района». В апреле 2025 года именно школы Салыма приняли первые мастер-классы по этому виду спорта.

Сейчас Нефтеюганский район работает над созданием в Салыме музея-заповедника «Священная кедровая роща».

Археологическое наследие Югры по количеству памятников феноменально не только для Севера Сибири, но и всей Евразии, считает руководитель Центра Югорской археологии и этнографии СурГУ, кандидат исторических наук Олег Кардаш.



*Партийный десант «Единой России» инспектирует единственный в Нефтеюганском районе официальный пляж*



*Главный инструмент раскопок – лопата, украшенная изображениями артефактов, найденными в Салыме*

Олег Кардаш: «В нашем регионе нет ни одного археологического музея. Создание музея в Салыме – это способ привлечь внимание к этому наследию и вовлечь местное сообщество в процесс сохранения истории. Эти места обладают огромным потенциалом для развития познавательного туризма и воспитания уважения к истории родного края. Именно здесь, на берегах рек и озер Салыма, сосредоточены ценнейшие объекты древней культуры Югры».



*Олег Кардаш – заслуженный деятель науки Югры*



*Ритуальные предметы, найденные в могильнике СКР-2015, VI–VII вв.*

Проектировать музей-заповедник начали в 2021 году. Была разработана концепция, определившая ключевые направления деятельности нового учреждения. Общая площадь комплекса, на которой разместятся основные музейные постройки, открытые экспозиции и экспериментальная зона, посвященная традиционной культуре и ремеслам коренных народов Югры, составит около 54 гектаров.

Важнейшей частью музея станет отдел археологии, где будут представлены оригинальные и реконструированные экспонаты, позволяющие зрителям ощутить дух прошлого. Еще одним важным направлением является образовательная деятельность. Студенты и школьники активно привлекаются к работе над проектами реконструкции древних объектов, что дает им возможность приобрести ценный опыт и почувствовать себя настоящими исследователями.



*Реконструкция древней крепости на территории музея-заповедника*

## Место силы

Новые дома, современные предприятия, в том числе и малый бизнес, развитая инфраструктура, туристические маршруты...

– В начале развития инициативного бюджетирования у жителей было множество идей. Нам очень помогло то, что мы работали над генеральным планом поселка, занимались его брендированием, проводили опросы и четко определяли для себя контрольные точки. Люди понимали, что происходит, и активно участвовали в этом движении, – вспоминает глава с.п. Салым Наталья Ахметзянова. – Первым нашим проектом, реализованным благодаря инициативе жителей, стал пирс на озере Сырковый Сор. Сначала этот проект победил в региональном конкурсе, а затем и в федеральном. Он до сих пор остается для нас особенным, хотя в общей сложности мы реализовали уже порядка тридцати проектов. Это различные локации в поселке, детские и спортивные площадки, зона для новообращенных, площадка для выгула собак, сухой фонтан.



*Храм святых первоверховных апостолов Петра и Павла*

Все это мы сделали благодаря инициативному бюджетированию.

Большинство наших проектов: яхт-клуб, археология, событийный туризм, благоустройство – имеют продолжение. Мне часто говорят: так не бывает! А я отвечаю: у нас в Салыме так и есть! Салым стал местом силы не только для жителей поселения, но и для многих его постоянных гостей».





# СЕНТЯБРЬСКИЙ

Молодое поселение  
с большим будущим



*Сквер Победы благоустроен в рамках проекта «Формирование современной городской среды» к 50-летию сельского поселения Сентябрьский в 2021 году*


Добраться до Сентябрьского – значит ощутить Югру во всей ее первозданной мощи. Путь лежит через бескрайние болота, где время будто замедляет ход, а природа затаилась в суровом молчании. Конечно, сейчас уже есть современная асфальтированная дорога, соответствующая всем нормам, а раньше добирались вертолетом через бескрайнюю тайгу.

Вот среди этой утрюмой, почти монохромной глади внезапно возникает он, Сентябрьский. Яркий, ухоженный, словно драгоценный камень, вправленный в суровый северный пейзаж. Поселок, рожденный в сентябре 1971-го под гул первых нефтяных насосов, словно бросил вызов стихии – и победил. Здесь, среди бескрайних

топей, люди построили не просто дома, а настоящий оазис тепла и уюта.

И даже название его – Сентябрьский – звучит как напоминание: что бы ни готовила природа, человек способен превратить даже самый суровый край в место, где хочется жить.

► *Название «Сентябрьский» поселок получил в честь пуска в эксплуатацию первой очереди строительства объектов нефтеперекачивающей станции в сентябре 1971 г.*



*В 1969 году была введена в строй первая НПС. В то же время построены и первые дома в поселке нефтепроводчиков, который в 1971 году получил название Сентябрьский*

## Нефтяной росток в болотном царстве

В семидесятые годы никто и не предполагал, что место дислокации вахтовиков станет самым комфортным сельским поселением не только района, но и, пожалуй, всей Югры.

В Сентябрьском еще в ноябре 2019 года полностью решена проблема расселения аварийного жилья – есть даже резерв. Он стал первым поселением Нефтеюганского района, закрывшим этот вопрос.

Поселок полностью обеспечен всей социальной инфраструктурой, благоустройство тоже на высоте. Красочные скульптуры мультипликационных героев, ростовые шахматы и Парк Победы с журавлями и бронзовым солдатом-гармонистом, которого местные жители величают Василием Теркиным, – своего рода визитные карточки не только поселения, но и всего муниципалитета. Есть здесь и свой событийный бренд – молодежный турнир по боксу, теперь уже регионального значения. В 2025 году он состоится уже в пятнадцатый раз.

Численность населения поселка – около 1800 человек, по большей части молодежь, которая не просто не уезжает, а переезжает жить в Сентябрьский. Здесь есть достойная работа, а также комфортные условия для жизни и воспитания детей.

Да и многие представители старшего поколения, решившиеся перебраться на заслуженный отдых в более теплый климат, возвращаются назад. И тянет их обратно не столько ностальгия, сколько качество жизни, созданное в этом маленьком поселении.



*Мурал на доме № 20 реализован в рамках программы «Народный бюджет» и инициирован жителями этого дома. Работу выполнил художник Борис Карасев*

## Магистрالی жизни

Предприятие, которое приносит благополучие, – ЛПДС «Южный Балык» Нефтеюганского управления магистральных нефтепроводов АО «Транснефть – Сибирь». Это крупнейшая станция в Европе и одна из самых больших в мире. Она представляет собой современный комплекс сооружений и устройств для приема, хранения и перекачки нефти по четырем магистральным нефтепроводам.

Также на территории поселения работают такие компании, как «Салым Петролеум Девелопмент», «РН-Юганскнефтегаз», «Газпром», «Экотон», СК «Синергия», «СибТрасСервис» и другие. Вместе с градообразующим предприятием они обеспечивают работой более 90% трудоспособного населения Сентябрьского.

Впрочем, бизнес дает поселку не только работу. Он активно участвует и в развитии Сентябрьского.

С 2009 года администрация Сентябрьского начала попытку привлекать бизнес к благоустройству поселения и реализации на его территории социальных проектов.

Был создан совет директоров, в который на первых порах вошли только четыре представителя бизнес-сообществ: директор «Сибнефтепровода», ЛПУ Южно-Балыкское «Сургутгазпром» и два предпринимателя.

Изначально немногочисленный и скептически настроенный, со временем совет превратился в эффективную структуру, объединяющую крупные и средние предприятия: НУМН АО «Транснефть – Сибирь», Южно-Балыкское ЛПУ МГ (КС-5) – филиал ООО «Газпром трансгаз Сургут», ООО «Экотон», ООО «Канбайкал», ООО «Салым Петролеум Девелопмент», ООО «ЗССК», ООО «РН-Юганскнефтегаз», ООО «Катунь», ООО «Сибитек», ООО «Ямалдорстрой», ИП Кубышкина Н.В.

Компании сами проявляют инициативу в развитии поселения. Крупный и средний бизнес активно участвует в социальной жизни Сентябрьского, демонстрируя готовность к сотрудничеству с местными властями. Такое партнерство позволяет эффективно использовать ресурсы для развития социальной сферы.



*Сегодня Южный Балык является крупнейшей ЛПДС в составе АО «Транснефть – Сибирь». Станция занимает площадь в 57 гектаров*



*Вид на поселок с вертолета запечатлел пилот ООО «Экотон»*

## Симфония партнерства

Благодаря соглашениям о сотрудничестве бизнес оказывает значительную помощь поселению: финансирует проекты, помогает в ремонте социальных объектов, участвует в благоустройстве, предоставляет технику для борьбы с последствиями снегопадов. Компания «Экотон» построила православный храм и поддерживает молодежный турнир по боксу, а также на регулярной основе оказывает содействие многим начинаниям активных жителей Сентябрьского и инициативам администрации поселения.

Выстроить столь эффективную работу смог Андрей Светлаков, избранный на должность главы Сентябрьского в 2007 году. Сегодня он самый опытный и один из самых эффективных руководителей сельских поселений Югры, а проект «Социальное партнерство как вектор развития муниципального образования» вошел в топ-3 лучших практик Всероссийской премии «Служение», заняв почетное второе место.

Андрей Светлаков приехал в Сентябрьский в 1979 году, по сути, старожилом поселения. Решился баллотироваться на должность главы, когда понял: Сентябрьскому нужен хозяин, который вытащил бы поселок из болота во всех смыслах – и в прямом, и в переносном. Ни о каком благоустройстве тогда не было



*Алла Бочко передает награду за проект «Социальное партнерство как вектор развития муниципального образования» автору Андрею Светлакову*

и речи: единственным «украшением» даже центральной части поселка в ту пору были заросли болотного камыша.

Вот тогда, благодаря умению вновь избранного главы уговаривать и договариваться, и началась совместная деятельность совета директоров. И дело пошло. Территория стала преобразоваться: руководители предприятий были заинтересованы создать приемлемые условия для жизни своих работников. Кроме того, очень скоро выяснилось, что компании могут быть полезными и друг другу, по крайней мере на бытовом уровне.

Для решения самой острой задачи – расселения аварийного жилья – Светлакову пришлось искать партнеров «на стороне» – строительных компаний в поселении нет. Как не было в ту пору и профильной региональной программы, а вопрос надо было решать срочно.

Андрей Светлаков: «На тот момент в поселке было 17 аварийных домов. Один из них – на въезде в поселок – ближе к весне съехал со свай, ситуация аварийная. А переселять людей некуда. Удалось оперативно договориться с ООО «Фундамент» из Нефтеюганска. Дом они построили быстро, но квартиры в нем получились небольшие: двухкомнатные в 46–48 квадратных метров. Людей переселили, но на этом наши отношения закончились: компания отказалась строить дома необходимого нам формата. Пришлось искать нового застройщика. Им стал ДСК «Автобан», построивший еще три дома. Причем третий из них стал в ту пору одним из лучших МКД в Югре. Чтобы избавить поселок от аварийного жилья полностью, оставалось построить только один дом на 16 квартир. Удалось договориться о строительстве с подрядчиком ФСК ЕС. Расселили всех.



*Глава с.п. Сентябрьский Андрей Светлаков*

Кстати, в этом же доме разместились и поселковая администрация, которая до этого ютилась в приспособленной трехкомнатной квартире в аварийном доме».



*Начало 80-х*



*Начало 2000-х*



*2019 год*

Для нового главы Сентябрьского Андрея Светлакова это была принципиальная позиция: «Пока жилье людям не построим, о переезде администрации не может быть и речи».

Социальные объекты – гордость Сентябрьского: детский сад и Дом культуры «Жемчужина Югры» – были построены в 2011 году. Школа – немного ранее, в 2000-м. Амбулатория, библиотека, почта, магазины также на достойном уровне.

Сейчас практически все есть. В планах – строительство капитального здания спортивного комплекса. На данный момент, из спортивных объектов – арочник, в который хорошо

вложились спонсоры: «Салым Петролеум Девелопмент» и московская компания «Меридиан», НУМН АО «Транснефть Сибирь». В нем все отлично, но всегда хочется большего, признается глава поселения.

Одно из недавних приобретений Сентябрьского – капитальная дорога от федеральной трассы к поселку.

По факту это промысловая дорога «Роснефть – Юганскнефтегаз», но благодаря настойчивости главы поселения и администрации Нефтеюганского района



*Дом культуры «Жемчужина Югры»*



*Здесь на печи лежит только главный герой фотозоны – Емеля*

ее сделали комфортной, соответствующей всем нормам и требованиям безопасности.

В планах также обновить внутрипоселковые дороги и детские площадки. На покупку игрового оборудования для детских игровых площадок компания «Салым Петролеум Девелопмент» уже выделила администрации поселения финансовые средства.

Проектно-сметная документация нового спорткомплекса в капитальном исполнении – тоже подарок поселку от бизнеса – компании «Экотон». За счет средств этой организации в поселении уже пятнадцать лет проводится молодежный турнир по боксу на Кубок главы поселения Сентябрьский Андрей Светлакова.

Для новичков этот турнир – стартовая площадка, для более старших ребят – школа боксерского мастерства. В течение двух дней ребята всех возрастов в составе команд из муниципалитетов Югры, Тюменской и Челябинской областей боролись за звание победителя. В спортивном комплексе собирается сто и более спортсменов, а также немало болельщиков. С каждым годом география и число участников растут. А значит, турниру нужен новый дом, комфортный и просторный.

И в Сентябрьском не сомневаются: новый спорткомплекс в поселке непременно появится.



*Современный поселок, где нет деревянных домов*



*Коллектив администрации сельского поселения на туристическом слете, посвященном празднованию Дня России*



*Открытый турнир по боксу «От новичка до мастера» на Кубок главы сельского поселения Андрея Светлакова*



# КУТЬ-ЯХ

Сквозь время  
и пространство



## Начало пути: стальные магистрали и лесные уголья

Сельское поселение Куть-Ях, уютно расположившееся в Нефтеюганском районе Югры, – это живое свидетельство эпохи промышленного освоения югорской земли. Хотя официальной датой основания поселка считается май 1975 года, его история началась несколькими годами ранее, в 1972-м, с прибытием строительно-монтажного поезда № 198.

В вагонах этого поезда приехали строители, готовые работать в суровых условиях и создавать инфраструктуру там, где это было необходимо. Главной задачей стало строительство железнодорожной магистрали, которая должна была связать Тюмень с динамично развивающимся Сургутом, будущей нефтяной столицей региона. Железная дорога стала важной артерией, вдохнувшей жизнь в Куть-Ях, определила его развитие и заложила основу для дальнейшего роста.

Станция, вокруг которой начал формироваться поселок, играла ключевую роль в обеспечении связи и стимулировании местной экономики.

Тем не менее первоначально из-за неразвитой инфраструктуры и сложностей обустройства на станции часто менялся руководящий состав и персонал. Требовались люди, готовые не только работать, но и строить будущее.

Судьба Куть-Яха определялась двумя ключевыми факторами: железнодорожной станцией, ставшей его центром, и Ново-Московским лесопунктом, филиалом Малининского леспромхоза (позже известного как Лиственный ЛПХ), обеспечившим его развитие. Леспромхоз должен был снабжать растущий регион необходимыми строительными материалами.



*Леспромхоз создавал рабочие места для жителей*



*Станция принимает пассажиров с 1975 года*



*Заготовка древесины – важная часть жизни Куть-Яха на протяжении многих лет*

В марте 1976 года был подписан приказ об организации лесопункта. Уже через пару месяцев в молодой поселок прибыли переселенцы – жители Советского района Тюменской области. Они стали первыми строителями Куть-Яха, возводя жилые дома, необходимые социальные объекты и промышленные сооружения. Создавали поселок буквально из ничего, вкладывая в него свой труд и энергию.

В 1978 году, когда основные работы по прокладке железнодорожных путей были успешно завершены, Министерство путей

сообщения запустило участок железной дороги во временную эксплуатацию. Этот момент ознаменовал начало новой главы в истории Куть-Яха, открыв радужные перспективы.



*В 1980-х в поселке начали создавать условия для развития детей*

► *«Грязи было по колено. Дороги появились только в 90-х. В школу дети ходили по доскам, которые приходилось класть через грязь. Сейчас поселок не узнать – стал красивым и благоустроенным» (из воспоминаний старожиллов).*

## Первые жители: трудности и энтузиазм

Куть-Ях стал местом, где переплелись судьбы представителей двух профессий: железнодорожников и работников лесного хозяйства. Станция Куть-Ях обеспечивала работу железнодорожной магистрали, а леспромхоз предоставлял рабочие места для населения.

Этот союз, основанный на взаимной зависимости, позволил поселку выжить и развиваться в сложных условиях.

Уже к 1981 году в Куть-Яхе были построены первые жилые здания, цех лесопиления, магазин и пекарня, детский сад и школа. Постепенно создавались необходимые условия для жизни и воспитания детей.

В это же время распахнул свои двери дом культуры, быстро ставший центром общественной жизни поселка, местом, где люди могли отдохнуть, пообщаться, проявить свои таланты и приобщиться к культуре.

► *«Приехали в 81-м. Дорог не было, болото кругом. Жили в железных или деревянных вагончиках, потом в балках, не отличавшихся комфортом. Зимой они промерзали, и печку приходилось топить непрерывно. Воду привозили трактором в цистерне. Условия жизни были крайне тяжелыми, но в молодости это не замечалось» (из воспоминаний старожилов).*



Отгрузка пиломатериала: Куть-Ях отправляет древесину в разные уголки СССР





*Деревянные тротуары как первый предвестник благоустройства*



*Парк «Зеленый остров» – победитель регионального конкурса инициативных проектов*

На протяжении 80-х годов Куть-Ях переживал период активного развития. Росла численность населения, привлеченного перспективами и возможностями, которые открывались в молодом поселке. Он постепенно превращался в дом для тех, кто приехал строить железную дорогу, заниматься лесозаготовками и растить детей. Люди верили в будущее и строили его своими руками.

Однако в 1990-е годы жители Куть-Яха столкнулись с трудностями. Распад Советского Союза и экономические реформы привели к закрытию многих предприятий, в том числе и «градообразующего» леспромхоза. Казалось, что поселок обречен.

Семья старожилов Матвеевых: «Сейчас тут живет много наших родственников. Мы остались преданы этой земле, не уезжаем. И дети тут остаются, и внуки. Больше сорока лет здесь прожили. Это наша родина».



*Семья Матвеевых*

## Куть-Ях сегодня: взгляд в будущее

Сегодня Куть-Ях – современный, развивающийся поселок, который не забывает о своем прошлом. Он сохраняет неповторимую самобытность и особое очарование, несмотря на неумолимое влияние времени.

Поселок по-прежнему делится на две части: железнодорожную и лесную, что является напоминанием о его истории. Однако структура экономики изменилась. Железная дорога, хотя и играет важную роль в транспортной системе региона, уже не является основным работодателем, как и лесопромышленный комплекс. Появляются новые предприятия и возможности для развития.



*Екатерина Потапова, предприниматель*

Куть-Ях – поселок с богатой историей, где чтят традиции и смело смотрят в будущее, разрабатывая и реализуя перспективные инициативы. Здесь, в уютном уголке, где проживает более двух тысяч человек (по данным 2024 года), прошлое и настоящее переплетаются, создавая уникальную атмосферу.



*Одна из детских игровых площадок с.п. Куть-Ях*

Екатерина Потапова: «Я занимаюсь бизнесом более 10 лет. В маленьком поселке сложно заниматься чем-то одним, поэтому развиваем разные направления. Хочется, чтобы в нашем поселке было все необходимое для жизни. Можно жить везде, и жить хорошо. Главное – создавать прекрасное вокруг себя».



Развитая инфраструктура, включающая школу, детский сад, современную больницу, учреждения культуры и спорта, обеспечивает стабильный экономический рост Куть-Яха, опираясь на бюджетную сферу, промышленность и транспортную отрасль. Молодежь, получившая образование в крупных городах, формирует новый облик Куть-Яха, возвращаясь в родной поселок, уверенная в его будущем и готовая активно участвовать в его развитии и благоустройстве. Ярким результатом совместных усилий жителей и поселкового Совета молодежи стал всесезонный «Корт для всех», открытый в 2020 году по программе инициативного бюджетирования. Зимой корт превращается в арену для хоккейных баталий и любительского катания на коньках.

В ближайших планах – строительство современного комплекса «Сельский дом культуры – библиотека», который станет центром культурной жизни поселка, предоставляя жителям доступ к образованию,

современным культурным услугам и широкому спектру возможностей для самореализации.

Администрация уделяет приоритетное внимание благоустройству и развитию социальной сферы, понимая, что именно из вклада каждого жителя формируется общее благополучие.



*Всесезонный корт для всех*



И примером тому служит деятельность Марата Бекенова, старожилы поселка. Сейчас, оглядываясь назад, мастер с гордостью рассказывает, как его работы украсили не только родной Куть-Ях, но и другие уголки Югры.

«Сестра переехала в Куть-Ях, позвала меня: «Тут работы полно!», – вспоминает Марат Мукаевич Бекенов. – Я приехал, в ДК устроился. Инструментов толком не было. Стамески, молотки, топоры, ножовка... Первый стул для детской площадки помню до сих пор: чертежи делал, разметку, потом пилой пилил, топором тесал. Я эскизы делал, бегал с ними к каждому руководителю, убеждал. Как эскизы видели, сразу хотели их реализовать».

Результатом стали детские площадки, резные ворота в детских садах, целые деревянные городки, радующие глаз и дарящие радость детям, создающие атмосферу сказки и волшебства. Марат вспоминает, как при открытии детской площадки в Пойковском приехало телевидение и дети с горящими глазами первыми ринулись к новым горкам и качелям, едва была торжественно перерезана ленточка.

И, как признается мастер, именно радость детей – для него главная награда.



*Семья Бекеновых*

Куть-Ях с каждым годом преобразуется, обретая новые места притяжения для жителей. В 2024 году таким центром стал парк «Зеленый остров». Этот масштабный проект, раскинувшийся на территории в 2,5 гектара, превратил лесной массив в уютное пространство для отдыха и творчества. Здесь появились пешеходные тропы, арт-объекты в виде резных деревянных фигур животных, открытая сцена для молодежи, трибуна для зрителей и амфитеатр. У входа гостей встречает фигура «Дерево-великан», исполняющая желания. Примечательно, что «Зеленый остров» бережно вписан в природный ландшафт, сохранив первозданную красоту леса.



*Уголок для отдыха во дворе мастера  
Марата Бекенова*



*Потри нос и загадай желание*

Владимир Семенов: «Мне всегда интересно развитие таких проектов, как «Зеленый остров». Сделано по наказам граждан и с их непосредственной помощью».

Экологическая инициатива «Живая изгородь» также стала важным событием в благоустройстве Куть-Яха. Благодаря совместным усилиям жителей была озеленена территория прихода храма в честь иконы Божией Матери «Владимирская». Как отметила глава Куть-Яха Лариса Жильцова, эта акция, приуроченная к 80-летию Победы, 25-летию прихода и 50-летию поселка, символизирует единство жителей и «станет украшением храма, внесет вклад в экологию, укрепит духовные ценности, чувство патриотизма и ответственность за свою малую родину».



*Приход в честь иконы Божией Матери «Владимирская»*



*Глава Нефтеюганского района Алла Бочко и зампреда Думы ХМАО-Югры Владимир Семенов проверяют готовность парка «Зеленый остров» принять посетителей*

Несмотря на уютную атмосферу, в Куть-Яхе остается актуальным вопрос обновления жилищного фонда и строительства современного жилья. В конце 2024 года в поселке сдали новый четырехэтажный дом на 32 квартиры для семей, ранее проживавших в аварийном жилье.



«Квартиры просторные, теплые, выполнена чистовая отделка, установлены датчики пожарной сигнализации. Как говорится, заезжай и живи», – оценила новостройку Алла Бочко, глава Нефтеюганского района, вручая ключи новоселам.


Старожил Николай Боденко: «Когда-то я своими руками строил в Куть-Яхе деревянные дома для временного проживания, но они стали постоянными. И сейчас для меня особая радость видеть, как мои земляки переезжают в новые современные квартиры».



*В преддверии юбилейного года семья Матвеевых переехала из старого деревянного дома в благоустроенную квартиру*

В планах – строительство еще одного жилого дома и Дворца культуры. В преддверии 50-летнего юбилея в 2025 году поселок смотрит в будущее с оптимизмом, полон новых планов и проектов, направленных на дальнейшее улучшение качества жизни, сохранение самобытности и динамичное развитие. Этот юбилей – не просто дата, а важный этап, открывающий новую страницу в истории Куть-Яха, написанную любовью, верой и преданностью его жителей.

Глава Куть-Яха Лариса Жильцова: «Меня привезли в поселок в 1979 году. И я хорошо помню этот задор работающих здесь людей, крохотные вагончики и разбитые большой техникой дороги. Мы были вынуждены в сезон распутицы ходить в школу с доской, только так был шанс перейти эти огромные колеи. Время шло, а люди, которые приехали на год, продолжали жить в поселке. Для них уже тогда он перестал быть временным. Современный Куть-Ях сегодня совсем другой. Но тот азарт и любовь, с которыми его строили первопроходцы, сейчас живут уже во мне. Очень многое сделано, но планов еще больше. Сейчас мы основательно занялись благоустройством заброшенных участков, превращаем их в острова. И к нашему «Зеленому острову» теперь добавились «Остров детства», «Сиреневый», а сейчас работаем над созданием «Лосинового». Есть у нас и проект-мечта, подробно описывать его не буду, но думаю, что когда-нибудь в Куть-Ях будут приезжать еще и для того, чтобы познакомиться с творчеством наших великих художников».



*Глава с.п. Куть-Ях Лариса Жильцова*



# УСТЬ-ЮГАН

Хранитель наследия





*Мостостроители Юганской Оби наводят мосты*

Сельское поселение Усть-Юган – особенное образование на карте Нефтеюганского района. Это союз двух самобытных территорий – Усть-Югана и Юганской Оби. Несмотря на 18-километровое расстояние и разную судьбу, они объединены с 2005 года общим

стремлением к развитию и процветанию. Символом этого единства служит эмблема поселения, где железнодорожные мост и ключ отражают общий путь.



В 70-е годы оба поселка ощущали себя оторванными от остального мира, сообщение поддерживалось лишь по реке и железной дороге. Сегодня это благоустроенные населенные пункты с современной инфраструктурой. Автодорога с пешеходным тротуаром соединила их судьбы. Заасфальтированные улицы, детские площадки, современная амбулатория, комплексный центр социального обслуживания населения, библиотека, дом культуры и школы – все это свидетельства перемен, произошедших здесь за последние годы.



*Парк «Березовая роща» п. Усть-Юган*





*Железнодорожный мост п. Юганская Обь, протяженность 2010 м*

## **Юганская Обь: Мост через время**

Поселок Юганская Обь – живое свидетельство освоения северного края, памятник трудолюбию и целеустремленности первопроходцев. Его история началась в конце 60-х годов, когда было принято решение о строительстве стратегически важной железнодорожной магистрали, соединившей северные месторождения с Большой землей. Место для будущего поселка выбрали у самой Оби.

В 1969 году здесь высадился первый рабочий десант. Первопроходцы, столкнувшись с суровым климатом и непроходимыми болотами, начали обустривать временное жилье. Лето 1970 года стало переломным: СУ-489 приступило к гидронамыву территории под будущий жилой поселок и строительную базу. Согласно исторической справке от сентября 1970 года, Юганская Обь впервые упоминается в документах исполнительного комитета Ханты-Мансийского окружного Совета депутатов трудящихся Тюменской области. Уже тогда кипела работа над возведением жилого фонда, относящегося к прорабскому участку Мостоотряда № 15.

Именно он стал градообразующим предприятием, определившим судьбу поселка.

В августе 1971 года теплоход «Ленинский комсомол» доставил сюда первых жителей: строителей, специалистов различных профессий и работников социальной сферы.



*Юганская Обь, 1970 год*

Мост был построен, и в конце XX века Мостоотряд № 15 сменил место дислокации. Это событие стало переломным моментом в истории Юганской Оби.

Ольга Черная, старожил Юганской Оби, с теплотой вспоминает мостоотряд, который был сердцем и душой поселка. Именно там работали местные жители, строившие мосты по всему Северу. Уход компании стал неожиданным. К счастью, сейчас в Юганской Оби вновь появилась работа: на месте бывшей базы мостостроителей организован склад компании ТАК, что создало новые рабочие места.

Как и большинство соседей, Ольга мечтает о возобновлении строительства, так как старожилы не хотят покидать родной поселок. Она уверена, что если Транспортно-логистическая компания (ТАК) основательно обоснуется в Юганской Оби, это даст поселку вторую жизнь, ведь работники нового предприятия смогут перевезти сюда свои семьи.



*Ольга Черная, старожил поселка Юганская Обь*

Ольга Черная: «Я помню, как летом 1969 года прибыл отряд «Альтаир» из Харьковского авиационного института. Они трудились с задором, построили пекарню, овощехранилище, клуб, жилые дома. Жили они также в вагончиках, работали не покладая рук, но всегда сохраняли бодрость духа и отзывчивость. Благодаря им у нас появилась первая школа и место для коллективного времяпрепровождения.

Наш поселок – просто сказка. Наверное, лучшее место для жизни. У нас здесь все подъездные пути: автомобильная и железная дороги, река. Есть современные школа и клуб, амбулатория. Поселок очень спокойный».



*Одна из детских игровых площадок, построенная в рамках «Народного бюджета» п. Усть-Юган*



К сожалению, наследие от быстрого освоения Севера – это не только обустроенные поселки, но и охранные зоны. Юганская Обь находится в одной из них, что накладывает серьезные ограничения: жить можно, а строить – нет.

В настоящее время ведется работа над предложениями по смягчению ограничений, связанных с охранными зонами газопроводов. Надежда, что поселку разрешат продолжить капитальное строительство, остается. Перспективы развития Юганской Оби связаны с ее выгодным географическим положением и транспортной доступностью, приходом нового предприятия и вниманием со стороны региональных властей.



*Придомовая территория товарищества собственников недвижимости п. Усть-Юган*

## **Усть-Юган: Рождение на стальных магистралях**

История поселка Усть-Юган неразрывно связана со строительством железной дороги Тюмень – Сургут. В конце 60-х годов создание надежной транспортной артерии стало необходимостью. Именно тогда в тайге начали появляться первые признаки будущего поселка.

Первое упоминание об Усть-Югане датируется 26 августа 1970 года, но годом ранее, с прибытием строительно-монтажного поезда №384, здесь началась масштабная стройка железной дороги и жилых домов.

Поселенцы жили в суровых условиях: тяжелый труд, отсутствие привычного комфорта, полчища комаров – все это было частью их повседневной жизни. Важную роль сыграла молодежь, приехавшая по комсомольским путевкам, и студенческие строительные отряды.

Владимир Мякишев, глава с.п. Усть-Юган: «Усть-Юган состоит из двух поселков: железнодорожной станции Усть-Юган и п. Усть-Юган, который раньше назывался «временный». Каждый имеет свою котельную и инфраструктуру. Раньше, чтобы добраться до школы и детского сада, приходилось преодолевать расстояние в 1,5 км по дороге в снег и дождь, зимой и летом. Ситуация изменилась в 2022 году – дорогу реконструировали и построили пешеходную дорожку с освещением, которая у жителей стала называться «тропой здоровья» и на которой мы ежегодно проводим соревнования по скандинавской ходьбе».

Перед Усть-Юганом стоят задачи развития экономики и социальной сферы. Важно находить новые источники доходов, развивать малый и средний бизнес, создавать новые рабочие места.



*Глава с.п. Усть-Юган Владимир Мякишев*

Глава поселения Владимир Мякишев видит будущее Усть-Югана в развитии туризма: места здесь заповедные – грибы, ягоды, охота, рыбалка. Глухари живут прямо на территории поселка. Так что гостиница или база отдыха точно будет пользоваться спросом. И инвесторы для туристического направления уже появились – из своих, местных. Молодых и активных.



*Водонапорная башня 70-х годов – архитектурная реликвия поселения Усть-Юган*

Нравнодушная молодежь, как и в годы освоения Севера, остается главным двигателем развития и родного поселения, и себя как специалистов в самых разных направлениях – науке, творчестве, проектной деятельности, политике и многом другом.

Помогают им в этом в «Точке роста» – современном образовательном пространстве, открытом на базе Обь-Юганской школы в 2023 году, в рамках одноименного федерального проекта Министерства образования Российской Федерации.

Такие центры с 2019 года начали открываться в сельской местности и малых городах страны. Эта «Точка роста» – одна из лучших и по своему оснащению, и по результатам работы: школьники демонстрируют блестящие знания на олимпиадах различных уровней.

Кстати, молодежь в Усть-Югане не только образованная, но и предприимчивая. Умеет формулировать идеи под конкретные проекты, просчитывать их, составлять заявки на гранты. А потом – что главное – эти идеи реализовывать.

Так, на региональном конкурсе молодежных инициатив 2025 года бюджетную поддержку получили сразу три проекта сельского поселения Усть-Юган: туристический слет



*Обь-Юганская средняя школа*

«Семейный движ», выставка «Герои среди нас», посвященная землякам – участникам СВО, а также театрализованная постановка «Светлое будущее: Патриотизм в наших сердцах».



*Молодогвардейцы: помним и храним наследие предков*

Алла Бочко, глава Нефтеюганского района: «В районе разрабатываются уникальные туристические маршруты, демонстрирующие красоту, самобытность территории. Так, житель Усть-Югана Федор Цветков разработал три авторских тура, основанных на его личном опыте и знании местных ландшафтов. Два маршрута предполагают сплав на сап-бордах по рекам Сартым и Лакомпас, а также озерам, а третий – сафари на вездеходе с пикником и рыбалкой. Молодой человек не останавливается на достигнутом и буквально в мае стал победителем районного конкурса молодежных инициатив. Теперь в своих походах он будет не только интересно рассказывать о красотах любимых поселений, но и научит правильно организовывать сытную полевую кухню».



*На Всероссийском конкурсе лучших этнографических маршрутов представили туристический потенциал Нефтеюганского района*


Владимир Семенов, заместитель председателя Думы ХМАО-Югры: «Приятно отметить, что у нас так много деятельных, созидательных жителей и среди молодежи, и среди старшего поколения. Реализуя свои инициативы, они создают здоровое гражданское общество, меняют жизнь к лучшему. Сегодня в Югре выстроена эффективная система грантовой поддержки. Но растет и конкуренция. Поэтому важно, чтобы каждый проект был содержательным и по-настоящему полезным для людей. Остается лишь пожелать авторам проектов удачи во всех добрых начинаниях!»

Идея, объединившая жителей, местные власти и бизнес-сообщество, – это создание Сквера Памяти «Хранители наследия». По задумке он будет состоять из трех частей, органично сочетая в себе наследие прошлого, реалии настоящего и взгляд в будущее. Здесь будут монументы основателям поселка и защитникам

Родины, в том числе участникам специальной военной операции, сцена для проведения мероприятий, зона для молодежного досуга с игровой и спортивной площадками. Первый этап создания парка будет реализован в юбилейном для Нефтеюганского района и поселка Усть-Юган 2025 году.




*Встреча жителей Юганской Оби с губернатором Югры Русланом Кухаруком*



# ЛЕМПИНО

Танец времени у реки



## Где встречаются прошлое и настоящее

Произнесите «Лемпино» вслух, и вы услышите тихий звон времени. В самом названии – шепот веков, эхо голосов коренных народов, отзвуки советской эпохи и уверенный пульс современной жизни.

Лемпино – это не просто точка на карте Нефтеюганского района Югры, это целый мир для тех, кто здесь родился и вырос, для тех, кто приехал и остался надолго. Мир, сотканный из истории, традиций, самобытной культуры и неразрывной связи с природой.

Чтобы понять Лемпино сегодняшнее, нужно прислушаться к его прошлому, узнать, как из небольшого стойбища хантов вырос современный поселок.

У самых истоков, когда карт еще не существовало, а о Лемпино никто не писал, здесь располагалось стойбище Торнтыхпугух. В переводе с хантыйского это название – поэтическое описание местности: «деревня на большом сору». Сор – заболоченная низина, типичная для этого ландшафта, – определял жизнь коренных жигелей. Рыболовство, охота и собирательство – вот те



нехитрые занятия, которые помогали им выживать в суровых условиях сибирского Севера. Первые документальные свидетельства о селении Лемпино датируются концом XVIII века. В ревизской сказке 1782 года упоминаются «форты Лемпиных», где в трех хозяйствах проживали 25 остяков Лемпиных (Мулнашевых).

Современное название поселения произошло от фамилии хозяина юрты, которая, в свою очередь, берет истоки от хантыйского слова «лымп» – возвышенность. Так скромные юрты на берегах Б. Салыма стали отправной точкой в истории поселка.



► «В уставе муниципального образования записано: «Проявляя уважение к историческим традициям поселка Лемпино, считать основанием поселка 1782 год. Установить Днем поселка Лемпино 25 октября. Торжественные мероприятия празднования Дня поселка проводятся в четвертую субботу октября».

► «Юрты Летние Лемпины расположены на довольно высоком материковом увале, выходящем на левый берег реки. Увал узкий, тянется на значительное расстояние. Юрты состоят из 2–3 маленьких изб, вернее амбаров на столбах. Несколько больше вешал для сушки соленой рыбы... Юрты Зимние Лемпины стоят близ протоки. От берега они отстоят на 0,5 км. Селение состоит из четырех домов и нескольких амбаров...» (из материалов Тобольского губернского музея, экспедиция 1911 года).



Остяк юрт Лемпиных в урманном снаряжении.  
Коллекция ч/б фотографий  
«Экспедиция Б.Н. Городкова по р.Салым», 1911 г

Жизнь салымских хантов, к которым относились жители Лемпино, всегда была неразрывно связана с рекой Большой Салым. Она давала им пищу, служила главной транспортной артерией и определяла весь уклад жизни. Исследователь Салымского края А. А. Дунин-Горкавич отмечал в своих трудах, что основным занятием жителей юрт Лемпины было рыболовство. Рыбу ловили в низовьях Б. Салыма и у своих юрт, а зимой ставили морды на реке Тыг-Ях.

С приходом советской власти уклад жизни здесь значительно изменился. В 1934 году был образован Салымский сельский совет, период ознаменовался коллективизацией и созданием колхозов, призванных объединить усилия местных жителей для более эффективного использования природных богатств.



Две девочки на фоне лабаза. Коллекция ч/б фотографий  
«Экспедиция Б.Н. Городкова по р. Салым», 1911 г.


В начале Великой Отечественной войны из Салымского сельского Совета из Лемпино и прилегающих хантыйских стойбищ ушли на фронт более 80 человек – практически треть населения. Оставшиеся жители, в основном старики, женщины и дети, стали бойцами трудового фронта. Женщины, заменив мужчин, стали решающей силой в рыбной промышленности. Номер «Сталинской трибуны» от 8 марта 1944 года был посвящен трудовым подвигам советских девушек. К исходу войны в национальных колхозах Югры трудилось более 4 тысяч рыбаков, которые выловили один миллион 120 тысяч центнеров рыбы. Девятнадцатилетняя комсомолка Пелагея Силина из колхоза имени Ворошилова в 1943-м выловила 558 пудов рыбы и успешно выполнила план 1944 года.

## Перекресток эпох и культур

Коренные изменения в облике и жизни Лемпино произошли в 1950-х годах. В это время проводилась политика укрупнения населенных пунктов: жителей небольших разрозненных юрт переселяли в более крупные поселки. В Лемпино были переселены жители из юрт Милясовых, Рымовых, Мулнашевых,



*Юрты Летне-Лемпинские – сезонное поселение на реке, куда жители зимних юрт переезжали для рыбной ловли*



*Елена Максимовна Кротова, старожил Лемпино*

Елена Кротова: «Переселение людей с юрт в нашу деревню началось примерно с 1952 года, после войны, потому что с угодий мужчины ушли на войну и не вернулись».

Совкуниных, Соровских, Кинтусовых, Аламиных, Сивохребтских.

В 1958 году Салымский сельский совет был переименован в Лемпинский сельсовет с центром в Лемпино, что стало важным этапом в развитии поселка. Основу производственной сферы хозяйства составляли трудовые коллективы колхоза имени Сталина Лемпинского рыбоучастка. В 1961 году Лемпинский колхоз был реорганизован в Салымский промхоз и передан Сургутскому коопзверопромхозу. Была создана звероферма, где разводили голубого песца и черно-бурую лисицу. В поселке начали заниматься переработкой леса. Строились новые дома и другие объекты инфраструктуры. Школа была преобразована в восьмилетнюю трудовую политехническую школу-интернат. Лемпино росло и развивалось, постепенно приобретая более современный и благоустроенный вид.



*Торжественная церемония вступления в должность главы с.п. Лемпино Аллы Евской. Поздравить приехала вся команда Нефтеюганского района*

Алла Евская, глава сельского поселения Лемпино: «Я, как и многие, приехала на Север ненадолго и, влюбившись в суровую красоту природы, открытость и добродушие людей, осталась в Лемпино, живу здесь уже 26 лет. С 1999 года многое изменилось в поселке: построили школу, дом культуры, все дороги теперь асфальтированные, есть не только уличное освещение, но и декоративная подсветка столетних елей и кедров в лесопарке, обустроены летские и спортивные площадки.

Благодаря неравнодушным лемпинцам проведена реконструкция памятного места – мемориала «Они сражались за Родину», благоустроена территория проведения общепоселковых мероприятий у дома культуры, обновлена лестница у храма Симеона Верхотурского.

У нас есть планы по строительству новых, благоустроенных домов в Лемпино, и мы уверены, что с поддержкой главы района и округа эти планы обязательно осуществляются!

Новое жилье – это не только комфорт и удобства для наших жителей, это и новые возможности для развития Лемпино, привлечение новых семей и укрепление деревенского сообщества.

Жизнь в нашем маленьком доме Лемпино не останавливается, решаем возникающие вопросы, мечтаем и воплощаем планы в жизнь».



*Кондакова Л.Ю. с детьми в поселке Лемпино, 1967 г.*



*В 2006 году открылся храм в честь святого праведного Симеона Верхотурского, созданный по эскизам местных жителей и украшенный резьбой руками местного умельца*

В этот период Лемпино стало не только местом жительства для коренных народов, но и центром притяжения для специалистов из других регионов, которые приезжали работать в промхоз, школу, ФАП и другие организации.

К моменту образования Нефтеюганского района в Лемпино проживало около двухсот человек. Сейчас – около 500 человек, значительную часть которых составляют ханты. В последние годы в поселке построены водоочистные сооружения, здания котельной, фельдшерско-акушерского пункта, школа, заасфальтированы дороги. Работают библиотека, почтовое отделение.



*Вид поселка Лемпино зимой, 1970 г.*

Несмотря на все изменения, Лемпино сумело сохранить свою самобытность и связь с традициями коренных народов Севера. Жители поселка бережно хранят свою культуру, передают ее из поколения в поколение.



*Мастерица Раиса Коптяева*

Алена Витальевна Сочинская, директор НРМОБУ «Лемпинская СОШ»: «Не все дети ханты бывают на угодиях и знают родной язык. В рамках дополнительного образования наши учащиеся изучают хантыйский язык на бытовом уровне – самые необходимые слова: посуда, семья, лес, природа, времена года. А совсем недавно, благодаря идее Аллы Бочко, удалось создать фантазийную дидактическую сказку «Тайна хантыйского леса». Это не просто приключение, а возможность изучить культуру, традиции и слова на языке ханты. Уверена, интерес к самобытному Лемпино с выходом этой книги возрастет».

Лемпинская школа – это сердце села, его культурный и интеллектуальный центр. В 1931 году это была малокомплектная начальная школа, где дети получали базовое образование. К 1960-м годам стала семилетней школой-интернатом, а затем восьмилетней трудовой политехнической школой-интернатом.

В 2001 году для лемпинских школьников открылись двери современного двухэтажного здания. Неоднократно СОШ становилась «Школой года», а в 2000 году даже была объявлена «Школой века».

Достопримечательности школы – музей истории Лемпино и этноплощадка – игровой вариант хантыйского стойбища. В музее



представлена история поселка с тридцатых годов прошлого века, есть уголок боевой славы и экспозиция из одежды и предметов культуры и быта салымских ханты. Коллекция, по крупицам собранная заведующей школьным музеем Еленой Кротовой, насчитывает более трех тысяч экспонатов.

Хозяева этноплощадки – воспитанники детского сада, для которых здесь проводятся мастер-классы и открытые уроки. Но несколько раз в год эта территория становится главной сценой поселка для проведения национальных праздников коренных малочисленных народов Севера, Дня рыбака, Вороньего дня и других, на которые съезжаются гости со всей Югры.



► В честь 240-летия Лемпино заместитель председателя Думы Югры Владимир Семенов подарил поселку новый арт-объект – хантыйский чум, который включен в туристические маршруты.



Лемпино – это территория активных и неравнодушных людей, чьи проекты прославляют родной край. Глава Нефтеюганского района Алла Бочко видит в этом яркое подтверждение тому, что в районе живут инициативные, трудолюбивые и любящие свою землю люди.



**Гордость Лемпино - школьный этнокраеведческий музей, собранный детьми и педагогами. Большинство экспонатов предоставили жители поселка**

► В 2025 году два туристических маршрута Нефтеюганского района получили признание на Международном конкурсе «Туристический код моей страны, города, поселка, района – PRO-туризм». Наталья Фоменкина рассказала жюри о красоте и самобытности национального поселения, представив проект «Этнос и природа: путешествие в Лемпино». Благодаря таким инициативам, жители узнают больше о своей малой родине и гордятся ею, а туристы открывают для себя уникальные уголки природы Нефтеюганского района и всей России.



Первый профессиональный гид Нефтеюганского района Наталья Фоменкина



Творческий мастер-класс в «ЧУМовом пространстве»

Подтверждением активности жителей Лемпино служат победы их проектов в конкурсах президентских грантов и признание туристических маршрутов на международном уровне. Так, мастерская резьбы по дереву «Вонтики (Бог леса)» стала победителем конкурса президентских грантов 2024 года с проектом семейной столярной мастерской «Древесные Чудотворцы». Благодаря реализации этого проекта появятся новые национальные сувениры народов ханты и манси, а также предметы домашней утвари.

Хотя сейчас поселок уже давно не напоминает разрозненную деревню, где дома строили «где хочется», а территорию регулярно затапливали паводковые воды, сложности остаются. Один из самых актуальных вопросов – ветхое жильё.

Два бывших общежития геологов, в которых проживают 28 семей, не соответствуют современным стандартам комфорта. Расселение этих домов – приоритетная задача.

Решение, кажется, найдено: вместо многоэтажки, которая бы нарушила сельский ландшафт, планируется строительство таунхаусов – небольших домов с собственными двориками, идеально подходящих для жизни в Лемпино, где каждый нуждается в месте для машины, снегохода и лодки.

Лемпино активно развивается, о чем свидетельствует проект музейно-туристического центра, представленный в конце 2024 года. Проект Натальи Фоменкиной посвящен памяти о переселении хантов из 11 селений по берегам Большого Салыма в Лемпино в 1930–1950-е годы.

Алла Евская: «Чтобы сохранить память о юртах хантов, планируется установить памятные знаки на местах бывших поселений, высадить деревья и поставить родовые столбы в Лемпино в честь переселенцев». Этот проект станет символом уважения к истории и культуре региона, подчеркивая связь поколений и ответственность за будущее.

В 2024 году в Лемпино впервые состоялся «Зимний Вокхи-Трейл» – забег, ставший настоящим испытанием для 98 спортсменов из разных городов – от Нижневартовска до Екатеринбурга. Участники преодолевали дистанции в три и десять километров не по стадионам, а по заснеженной тайге, ледяному руслу реки и даже буреломам. Преодолевая снег по пояс, они говорили, что искали именно такое – экстремальное, но незабываемое приключение.




*Глава с.п. Лемпино Алла Евская*



*Лемпинские спортсмены представляют Нефтеюганский район на международных соревнованиях на Кубок Губернатора Югры по гребле на обласах «Югорские обласы»*

Лемпино – это уникальное место, где гармонично переплетаются прошлое и настоящее. Жизнь здесь тесно связана с природой, а жители бережно хранят свои традиции. Это мелодия времени, которая звучит на берегах реки Салым и разносится эхом по просторам Югры.



# КАРКАТЕЕВЫ

История, закаленная  
нефтью



## Истоки: От юрт ханты до лесного поселка

Каркатеевы – поселок на берегу протоки Горная в Нефтеюганском районе. Его история сплетена из судеб коренных жителей, лесозаготовителей и нефтяников, приехавших строить здесь свою жизнь. Каркатеевы прошел немалый путь от скромных жилищ в глубине тайги до современного поселка.

Первые упоминания о людях, связанных с этой землей, уходят корнями в прошлое. В документах переписи населения Российской империи 1782 года среди жителей Подгорно-Юганской волости встречается фамилия Каркатеевы. Это имя носили представители народа ханты, исконных обитателей этих земель.

В документах десятой ревизии 1852 года Подгорно-Юганской волости Сургутского уезда уже упоминаются юрты Каркатеевы. А Приполярная перепись 1926–1927 годов зафиксировала в юртах Каркатеевы, относящихся к Тундринскому сельсовету, одно хозяйство с шестью жителями. Их жизнь была связана с традиционными занятиями ханты – охотой и рыбной ловлей.



Каркатеевы. Начало пути



Как и сто лет назад, жители поселка ценят протоку Горная

► «Юрты Каркатеевы расположены ниже юрт Реп-Юганских на 20 верст, на левом берегу протоки Реп-Юганской. Зимой промышляют белку вблизи юрт; рыбу добывают сетями в логу в сорах. По спаду воды они неводят на песках и насушивают за это время по пять пудов щуки на промышленника» (из описания юрт Каркатеевы конца XIX века известного исследователя Северо-Западной Сибири А.А. Дунина-Тарковича).

В 1930–40-е годы, по воспоминаниям старожил, каркатеевские ханты покинули свои земли: сейчас в Нефтеюганском районе представителей этой фамилии уже не встретить.

Первое постоянное русское поселение на Горной протоке возникло в эти же годы. Но спустя десяток лет поселок был расформирован. Постройки перевезли в соседние Чеускино и Майский, а часть людей переселилась на место современного поселка. Вместе с людьми переехало и название – «Каркатеевы». Но сейчас еще можно увидеть следы старого поселения, затерянные в лесу по дороге в Пойковский.

В 1947 году на новом месте был основан леспромхоз, специализировавшийся на заготовке ценной древесины кедра. Вскоре от него отделился сплав-участок. Создание лесозаготовительных предприятий дало новый толчок к росту населения. Уже через год в Каркатеевы прибыла первая группа ссыльных крестьян. Затем стали приезжать сезонные рабочие.

В конце 1950-х годов в поселке остро не хватало жилья и медпункта, за медицинской помощью приходилось ехать в далекий Сургут. Люди ютились в самодельных домах, бараках и землянках, вытянувшихся вдоль реки. Об электричестве и водопроводе приходилось только мечтать. Печи для отопления делали из разрезанных железных бочек.

Вскоре леспромхоз и сплав-участок прекратили существование. Большая часть жителей уехали. Освободившиеся дома и контору разобрали и перевезли в Чеускино. В Каркатеевы остались лишь несколько домиков. Оставшиеся семьи выживали за счет подсобного хозяйства, охоты и рыбалки. Этот период стал суровым испытанием для тех, кто остался верен своей земле. Казалось, история поселка близится к завершению...



*Каркатеевский лесоучасток, 1950-е годы*



*Манчик (Кашапова) Татьяна Григорьевна.  
На этом фото представлены 4 поколения:  
Татьяна Григорьевна, ее дочь, внучка и правнук*

Татьяна Манчик из семьи каркатеевских старожилов Кашаповых: «Приехали мы сюда в 1953 году. Тогда тут уже леспромхоз работал. Древесина везде была нужна, по реке сплавляли, даже до Салехарда возили. Но домов было в поселке немного: улица вдоль берега, да и все. Поселок начал активно застраиваться позднее, когда перекачивающую станцию начали строить».



*Так выглядел поселок в 1986 году*



## Эпоха нефти: Возрождение

Второе рождение Каркатеевы связано с открытием нефтегазоносных месторождений и строительством нефтеперекачивающей станции. В конце 1960-х годов началось активное строительство станции, а затем жилых домов и объектов социальной инфраструктуры. Это стало началом новой эпохи в истории поселка.

Катализатором развития послужило строительство линейной производственной диспетчерской станции «Каркатеевы» (ЛПДС). Сюда съезжались специалисты со всех уголков Советского Союза, в основном молодые люди, полные энтузиазма и желания внести свой вклад в развитие нефтяной промышленности и построить новую жизнь на Севере.

ЛПДС, входящая в состав «Транснефть – Сибирь», стала градообразующим предприятием поселка. Позднее появились подразделения Нефтеюганского управления магистральных нефтепроводов: цех технологического транспорта и спецтехники, участок погрузочно-разгрузочных работ, база производственного обслуживания.

Благодаря нефтяному буму в Каркатеевы появились новые двухэтажные жилые дома, школа, детский сад, магазины, дом культуры и другие объекты, необходимые для полноценной жизни.

Транспортная инфраструктура также претерпела значительные изменения. Была построена автомобильная дорога, соединившая поселок с Нефтеюганском и другими населенными пунктами региона, открыв новые горизонты для развития.



Татьяна Манчик: «Для любого населенного пункта, будь это город или поселок, важно, чтобы было производство. И нам повезло с этой нефтеперекачивающей станцией. Она, по сути, градообразующее предприятие, часть населения поселка там работает».

## Сегодня и завтра: Взгляд в будущее

Сегодня Каркатеевы – современный поселок с населением около 1400 человек. Здесь есть все для комфортной жизни: средняя школа, детский сад, амбулатория, дом культуры, современная библиотека, магазины, центр социального обслуживания, спортивный зал, администрация поселения, почта и банк.

Активное участие жителей в муниципальных программах благоустройства делает поселок все более уютным и привлекательным. Они не просто зрители, а творцы перемен.

► *«Люди видят, как на глазах поселок преображается... – говорят каркатеевцы. – Это ведь для нас все! Посмотрите на сквер в самом центре поселка – там болото раньше было, теперь – настоящий сквер с лавочками, дорожками, цветами. И ухаживают за ним – любо-дорого смотреть!». В этих словах не просто удовлетворение, а чувство сопричастности, ощущение, что поселок – это общий дом, о котором заботятся всем миром, где каждый может внести свой вклад в его процветание.*

В последние годы отчетливо прослеживается такая тенденция: молодые семьи все чаще выбирают жизнь на селе. И Каркатеевы в этом отношении – не исключение.



*Жители ценят свой поселок и принимают участие в его благоустройстве*

Глава Нефтеюганского района Алла Бочко: «Не перестаю удивляться энергии и целеустремленности нашей молодежи. Они успевают все: работать, учиться, участвовать в общественных мероприятиях и волонтерских проектах. А их стремление к самосовершенствованию и желание сделать мир вокруг лучше вдохновляет! Молодежь – это наше будущее, и оно строится прямо сейчас благодаря усилиям и инициативам наших талантливых ребят».



*Жители стремятся украсить каждый уголок*

Здесь дети могут свободно играть во дворе, до школы и детского сада – рукой подать, все друг друга знают. А значит, родители чувствуют себя уверенно за будущее своих чад. Подтверждение тому – полторы сотни учеников, которые сегодня получают знания в школе поселка. И с каждым годом ребят здесь не становится меньше.

Старожил поселка Татьяна Манчик: «Самое главное, что дети здесь рождаются, человек по десять в год. И это тоже показатель. Молодым семьям у нас хорошо, так что поселок будет жить».

В Каркатеевы бережно хранят и развивают казачьи традиции. Уже более пяти лет на базе Дома культуры «Ника» успешно действует Муниципальный центр казачьей культуры. В его состав входят два коллектива, известные своей самобытностью далеко за пределами поселка и района: народный ансамбль казачьей песни «Раздолье» и детский коллектив-спутник «Чубарики». Эти коллективы по праву считаются визитной карточкой культурной жизни Каркатеевы и всего Нефтеюганского района. Их творчество – яркое свидетельство сохранения и популяризации казачьего наследия.



**«Орлята»-дошкольники приняли участие в торжественном шествии к 80-летию Победы**



**Главный показатель качества жизни – дети**

Поселок также известен своими инициативами в сфере патриотического воспитания. Здесь работает первый в Югре юнармейский отряд для дошкольников «Орлята», созданный в 2018 году в детском саду «Буратино». «Орлята» активно участвуют в патриотической деятельности поселка. Например, в этом году они помогали поздравлять военнослужащих, оформляя шоколадные плитки рисунками и поздравлениями, а в день 80-летия Победы приняли участие в торжественном шествии и возложении цветов к памятнику «Защитникам Отечества».

Существенную роль в патриотической работе играет проект «Инициативная группа «Тыл – фронту!», получивший грант Губернатора Югры. В декабре 2024 года юная жительница Каркатеевы Анна Балашова, представляющая этот проект, стала лауреатом премии «Признание» в номинации «Доброволец года» на Международном гуманитарном форуме в Ханты-Мансийске. Школьники, участвующие в проекте, изготавливают полезные для нужд СВО вещи: блиндажные свечи, розжиг, тактические повязки, паракордовые браслеты и маскировочные сети.

Еще одно важное направление – деятельность поискового отряда «Красноармеец». В мае 2025 года отряд вернулся из Межрегиональной учебно-тренировочной поисковой экспедиции «ВОРОНОВО-2025», проходившей в Ленинградской области, и уже готов к новой экспедиции в Тульскую область.


Отряд «Красноармеец» стал гордостью Югры, одержав победу на Всероссийском конкурсе «Солдаты Великого Отечества» в номинации «Лучший сельский музей». Экспозиция передвижного музея – это живая история, созданная на основе находок времен ВОВ, привезенных поисковиками из экспедиций.



*Презентовали свою работу губернатору Югры Руслану Кухаруку на Слете актива «Поисковое движение России» «О Победе – вместе»*



*Отряд победил во Всероссийском конкурсе «Солдаты Великого Отечества» в номинации «Лучший сельский музей»*



*За 22 дня раскопок каркатеевцам удалось найти останки двух бойцов, а также принять участие в работах на месте падения штурмовика ИЛ-2*

Заместитель председателя Думы Югры Владимир Семенов высоко оценивает работу отряда «Красноармеец»: «Я отношусь к поисковому движению с большим уважением. Проекты поисковиков, позволяющие «прикоснуться» к истории, стирают дистанцию между современностью и героической эпохой, делая прошлое ощутимым. Именно поисковое движение на практике доказывает, что патриотизм – это не громкие лозунги, а преданное служение делу, которому можно посвятить жизнь».



*Глава с.п. Каркатеевы Альберт Архипов*

Поселок уверенно смотрит в будущее, динамично развиваясь. Несмотря на ограниченность территории, постепенно решается вопрос ветхого жилья: в 2024 году был сдан новый дом, а сегодня начато строительство еще одного, его ввод в эксплуатацию позволит полностью закрыть нуждаемость в жилье.

В декабре 2023 года жители дождались сдачи новой автоматизированной станции

«Строительство новых водоочистных сооружений стало возможным благодаря участию в федеральной программе «Чистая вода» и поддержке компании «Роснефть», что позволило решить давнюю проблему с водоснабжением и пожарной безопасностью. Мы стали первыми участниками этой федеральной программы среди малых населенных пунктов региона», – с гордостью отмечает глава поселения Альберт Вячеславович Архипов.

водоочистки. В связи с особенностями состава почвы и грунтовых вод в районе поселения водопроводная вода раньше не соответствовала санитарным нормам и требовала серьезной фильтрации. Сейчас вопрос качества воды решен. В текущем, 2025 году планируется начать строительство новой котельной и уделить особое внимание качеству дорожного полотна.



*Создание еще одного дома позволит, предположительно, закрыть вопрос аварийного жилья в поселке*



*Поселок преображается на глазах*

Важную роль в развитии поселка играет и его газификация. Люди охотно приобретают землю, строят дома, обустривают свои участки, осознавая, что в Каркатеевы есть все необходимое для комфортной жизни. А близость к Нефтеюганску, всего 22 километра, позволяет сочетать преимущества сельской жизни с возможностями города.

Каркатеевы – это поселок с богатой историей и уверенным взглядом в будущее. Он гармонично сочетает традиции прошлого и современные тенденции, создавая уникальную атмосферу, которая привлекает людей, желающих жить и работать на этой земле. Это место, где помнят о прошлом, ценят настоящее и строят будущее, полное надежд и новых свершений.



*Одно из знаковых мест поселка – монумент «Защитникам Отечества»*

Альберт Архипов: «Жители по праву могут гордиться поселком, и не только его историей, но и рассчитывать на перспективное развитие в будущем. По концепции поселка, его инфраструктура включает не только строительство многоквартирных домов, модульной котельной, но и реконструкцию школы, строительство спортивного комплекса, благоустройство рекреационных зон: набережной реки, детских и игровых площадок, общественных пространств для молодежи».




*Уважая прошлое, творим настоящее, создаем будущее*

Глава Нефтеюганского района Алла Бочко: «История поселения уходит корнями глубоко в историю края. Но сколько бы ни прошло времени, одно остается неизменным – это живущие здесь неравнодушные и искренне любящие свою землю жители. Именно благодаря им Каркатеевы продолжает с каждым годом расцветать».



*Поселок становится все более приспособленным для комфортной жизни семей*



# СИНГАПАЙ

Территория здоровья  
и традиций





Сингапай и Чеускино – два поселка, входящие в состав сельского поселения Сингапай. На первый взгляд – очень разные. Чеускино – старинное крестьянское село, Сингапай – молодой промышленный поселок. Но если приглядеться внимательнее, пообщаться с местными жителями, то очень быстро понимаешь: это единое целое. Объединяющее начало – активность людей. И по отношению к своей малой родине, и в образе жизни. Спортобъекты Сингапая и парк в Чеускино созданы по инициативе жителей. В Сингапае даже улицы не простые, а в виде олимпийских

колец! И повсюду спортивные объекты, в том числе и спортивные площадки под открытым небом, какие в наших северных широтах встретишь далеко не везде. А в Чеускино – красивая тропа здоровья в местном кедровом бору, одна из лучших в регионе.

► «Сингапай» переводится как «Утиный остров». Синга обозначает черную утку ныркового вида, пай – остров. Строить его начали в 1977 году, когда появилась Нефтеюганская центральная база по ремонту бурового оборудования.




## С комсомольским задором

История и современность поселка Сингапай – это про движение и энергию.

Первые жители приехали сюда строить нефтяную станцию, жить было непросто. Но они не сдавались, работали с энтузиазмом, мечтали о будущем и воплощали их в реальность. Нередко – с долей авантюризма, присущего молодости.

Одной из ключевых дат в истории поселка стало 29 марта 1977 года, когда была основана Нефтеюганская центральная база

производственного обслуживания по ремонту бурового оборудования № 3 (НЦБПО БО). Предприятие стало градообразующим, дав толчок развитию Сингапая. В течение нескольких лет были введены в эксплуатацию основные цеха: по ремонту и прокату трубобуров, по ремонту бурового оборудования, участок по изготовлению металлоконструкций, кузнечный участок, участок резинотехнических изделий и центрально-инструментальный склад.



*Владимир Бутенко,  
генеральный директор ООО «Ремонт – НПО»*

– Первые цеха начали подниматься в 1977 году, здесь же стали организовываться производственные общежития. Люди мы веселые, тогда был комсомольский задор, и практически за два-три года существования этих общежитий начали появляться семьи, – рассказывает Владимир Бутенко, генеральный директор ООО «Ремонт – НПО» (компания – правопреемника НЦБПО БО).

Конечно, было нелегко: суровый климат, жизнь в вагончиках. Но люди верили в лучшее и работали от души.



*Участники первого коммунистического субботника на строительстве здания цеха по ремонту бурового оборудования, 1978 г. Из архива Историко-художественного музейного комплекса, г. Нефтеюганск*



*Прокладка нефтепровода Усть – Балык – Омск в районе Сингапая. 1965 г. Автор – Анатолий Мясников, из архива Сургутского краеведческого музея*

Уже в 1979 году Сингапай начал активно строиться. Сначала думали, что это будет временный поселок для рабочих, но он быстро стал настоящим домом для многих семей. В 1980 году построили первый двухэтажный дом, и жизнь закипела!

Людмила Сирица, одна из первых жительниц, рассказывает: «Мы приехали в 1979 году, устроились на котельную. Когда заселились в коттедж, там не было ни окон, ни полов. Но трудности не пугали: у нас было свое хозяйство, держали коров, свиней, кур. Огород большой, всего хватало».



*Людмила Сирица, одна из первых жительниц Сингапая*




*Строительство щитовых домов в поселке Сингапай, 1970-е гг. Из архива Историко-художественного музейного комплекса, г. Нефтеюганск*

► В 80-х годах НЦБПО БО работал почти по шестидесяти направлениям, включая создание собственного проекта многоквартирного жилого дома. Квартиры в этих домах, в том числе двухуровневые, получились удобнее и просторнее, чем самые популярные и престижные в ту пору «ленпроекты».



Благодаря труду и упорству первых жителей в начале 80-х Сингапай начал обретать свой облик, активно развивалась социальная инфраструктура. В январе 1982 года в поселке заработали почта и телефонная станция. Забота о здоровье жителей выразилась в открытии фельдшерско-акушерского пункта в 1983 году, а затем и в лечебной амбулатории с зубным и процедурным кабинетами.



*Строительство Дома культуры в Сингапай, 1985 г.  
Из архива Историко-художественного музейного  
комплекса, г. Нефтеюганск*

Владимир Семенов, заместитель Председателя Думы Югры: «Все эти годы «Камертон» продолжает оставаться не просто местом для проведения досуга, а центром культурной и общественной жизни всего поселения. В рамках исполнения наказов избирателей в 2020 года направил средства депутатского фонда на ремонт крыльца и пожарных выходов дома культуры, а также утепление чердачного помещения и ремонт кровли здания».



В мае 1982 года открылась начальная школа, ставшая восьмилетней уже в 1983-м.

Важным культурным событием стало открытие филиала районной библиотеки в 1984 году. А в 1986 году библиотека переехала в новое, долгожданное здание – дом культуры, построенный вопреки бюрократическим препятствиям усилиями директора НЦБПО БО Игоря Пугачева. Строительство велось тайно – по документам это здание проходило как промышленный объект. Но в результате дом культуры стал самым модным и востребованным объектом такого плана не только Нефтеюганского района, но и, пожалуй, всей Югры. На его сцене выступали не только самодеятельные артисты, но и всесоюзные звезды первой величины.



Сегодня Сингапай – это современный поселок с развитой инфраструктурой. Здесь есть школа, детский сад, магазины, спортивные объекты, культурный центр.

Экономика поселка по-прежнему связана с нефтегазовой промышленностью. Сервисное подразделение «Роснефти» ООО «Ремонт – НПО» остается градообразующим предприятием и основным работодателем, продолжая активно развиваться – и по географии заказчиков, и по видам работ – в юбилейном для Нефтеюганского района году у предприятия должно появиться новое направление деятельности.

Активно развиваются здесь малый и средний бизнес, сфера услуг.

Сингапай – это живой растущий организм, стремящийся к новым достижениям. Здесь все еще продолжается строительство жилья, дорог и общественных пространств.

Владимир Куликов, глава с.п. Сингапай: «Сингапай и Чеускино — это прежде всего люди: добрые, отзывчивые, ежедневно своими делами и поступками создающие лучшее будущее. Работать с такими жителями одно удовольствие! Наши поселки развиваются, строятся дороги, социальные и культурные объекты, проходят ремонты, появляются новые скверы и детские площадки.

Наш Нефтеюганский район с его историей, людьми, традициями – это маленькая часть самой лучшей страны в мире – России!»

Алла Бочко, глава Нефтеюганского района: «В преддверии 2025 года у сингапайцев произошло радостное событие – новоселье! Торжественно вручили ключи от новых квартир сразу в трех домах по улице Центральной и Круг В-1. Спасибо застройщику за проделанную работу. Радует, что рядом они возводят еще один многоквартирный дом на ул. Круг В-1, участок № 60.

Сейчас разрабатываются планы по дальнейшему благоустройству поселения. В частности, речь об уличной стационарной сцене возле ФОК «Чемпион». Когда будут готовы дизайн-проекты, мы вернемся к утверждению



*Глава с.п. Сингапай Владимир Куликов*

сроков реализации этого объекта. Уверена, это станет прекрасным местом для проведения культурных мероприятий, и жители Сингапая смогут проводить время с пользой и удовольствием.

Развитие инженерной инфраструктуры также в приоритете. Продолжается проектирование строительства котельной в Сингапае, водоочистных сооружений. Мы слышим жителей и стремимся создавать комфортные условия для проживания в Сингапае».



*Родители участника СВО с позывным «Бер» в приоритетном порядке получили ключи от новой квартиры в капитальном доме*



*Памятник природы регионального значения «Чеускинский бор»: здесь обитает 38 видов млекопитающих и 30 видов птиц, а кедры старше 100 лет*

## Чеускино: шепот кедрового бора

Чеускино – одно из старейших поселений Нефтеюганского района, основанное в 1899 году. Первые юрты на этом острове, в сердце сибирской тайги, принадлежали ханты Ефиму Чеускину. Их расположение у устья протоки Сингапай, в «сыром кедровнике», отметил исследователь Александр Дунин-Горкавич.

С 1900 года к ханты стали присоединяться русские, привлеченные живописным кедровым бором. Местные верили, что зеленый массив, опоясывающий остров, приносит удачу жителям. После революции русские семьи Фроловых, Чаловых, Борзуновых, Слинкиных, Баклаевых, Кулаковых, Черкашиных и других стали активно заселять Чеускино, вписав свои имена в историю поселка.

Гордость Чеускино – кедровый бор площадью 100 га, который в 2013 году признан памятником природы регионального значения за эталонные участки кедрового массива, имеющего рекреационное, лечебно-оздоровительное и научно-просветительское значение и подлежащие особой охране. По территории кедрового бора проложена экологическая тропа, ставшая одним из любимых мест для прогулок чеускинцев и гостей поселка.

В 1930 году была образована Коммуна имени Владимира Ленина, которую возглавил Семён Фролов. Это положило начало развитию агропромышленного комплекса: жители занимались животноводством, рыболовством и звероводством. Колхоз стал градообразующим предприятием, которым НРМУП «Чеускино» остается и сегодня, обеспечивая жителей экологически чистым мясом и молоком. Хлеб из местной пекарни и чеускинская колбаса славятся далеко за пределами района.



*Чеускинская коммуна «Скотники», начало XX века. Из архива Музея природы и человека, г. Ханты-Мансийск*

*Чеускино наше с каждым годом краше,  
Обновит свой облик за короткий срок.  
Сердцем прикители к нему люди, даже  
Нежно называя – райский уголок...*

Эти слова народной песни разделяет старожил Фаина Кисаева, приехавшая в Чеускино в 1969 году и возглавившая местную школу-интернат, где проживало около 200 детей. «Улицы были в ухабах, вода стояла, грязь по колена, – вспоминает она. – Школа была деревянная, маленькая. Но все друг друга понимали, были стойкими работниками».

А еще в те годы молодая директор школы начала активно украшать поселок, привлекая к этому детей.

Сейчас эти дети выросли, обзавелись собственными хозяйствами, а Чеускино летом утопает в цветах: привычка украшать свой дом, двор, палисадник, общественные пространства поселка прижилась. Благоустройством Чеускино его жители занимаются все вместе, как когда-то озеленяли школьный двор.

В 90-е годы были построены школа-интернат с домом для педагогов, детский сад, ФАП, ДК «Успех» с администрацией и библиотекой,



*Директор школы-интерната в 1970-х годах,  
старожил Чеускино Фаина Кисаева*

здание ЖЭУ, перковь, канализационные очистные и водоочистные сооружения.

В 2025 году планируется начать проектирование новых ВОС и продолжить благоустройство центрального парка, который



*Первое здание Чеускинской школы-интерната  
было построено в 1939 году*



*Так здание школы выглядит сейчас*




*В 1941 году 35 жителей Чеускино ушли на фронт, 17 из них погибли или пропали без вести*

был обновлен в 2024 году по инициативе жителей. Он стал подарком к юбилею поселка – 125-летию. Здесь же установили памятник «Землякам, павшим за Родину» к 80-летию Победы, заасфальтировали дорогу, смонтировали ограждения, провели освещение, установили клумбы, скамейки и урны, а в перспективе появится и уличная сцена. Теперь чеускинцы называют это место парком отдыха.

Сегодня Чеускино – поселок с развитой инфраструктурой, жители которого бережно хранят память о прошлом, чтят традиции и любят родную землю. Здесь, в тени вековых кедров, звучит мелодия Чеускино, сплетенная из прошлого и будущего, мелодия шепота деревьев, плеска реки, запаха свежего хлеба и голосов тех, кто создал этот «райский уголок» в сибирской тайге.

Именно эта территория была выбрана для реализации пилотного проекта «Стойбищная школа – детский сад». С 2023 года на базе детского сада «Медвежонок» работает кратковременная дошкольная группа для юных ханты, живущих в юртах Филипповских. При помощи дистанционных технологий дети познают мир, учатся читать и считать, не покидая при этом родной дом. И это еще один шаг по пути сохранения культуры коренных малочисленных народов.




## Вместе – к лучшему

Оба поселка – и Сингапай, и Чеускино – демонстрируют активную гражданскую позицию и стремление к улучшению качества жизни через инициативное бюджетирование. Эта практика, активно развивающаяся с 2017 года, позволяет жителям напрямую влиять на распределение бюджетных средств, направленных на решение актуальных проблем.

И результаты хорошо заметны: строительство двух открытых физкультурно-спортивных сооружений «Энергия спорта» в Сингапае и «Арена» в Чеускино, обустройство детских площадок и благоустройство общественной

территории «Парк Сингапай», открытие «Сквера пограничной славы» и т.д.


Участие жителей не ограничивается заочным голосованием за проекты. Они авторы большинства идей. На встречах с представителями администрации сельчане высказывают свои предложения, касающиеся улучшения общественных пространств, благоустройства дворов, строительства детских площадок и других объектов социальной инфраструктуры. Такой подход способствует выявлению реальных потребностей населения и формирует чувство ответственности за уют в общем доме.






# ПОЙКОВСКИЙ

Здесь расцветает  
будущее






Городское поселение Пойковский – центр гравитации и Нефтеюганского района, и, пожалуй, всей Югры, даже географически. Он расположен ровно на середине пути между двумя столицами региона: административной – Ханты-Мансийском и экономической – Сургутом.

История Пойковского берет свое начало в 1964 году, в эпоху активного освоения западносибирской нефти. Тогда в результате упорных геологических изысканий было открыто Правдинское нефтегазовое месторождение. Это стало поворотной точкой в истории всего региона.

► Открытие Правдинского месторождения стало одним из ключевых событий в истории нефтегазовой промышленности Западной Сибири. Его разработка дала мощный импульс развитию Нефтеюганского района и всей Тюменской области, превратив ее в один из ведущих нефтедобывающих регионов страны.



Одна из первых газлифтных скважин Правдинского месторождения. Альбом с фотографиями НГДУ «Правдинскнефть»



Здание НГДУ «Правдинскнефть», 1975–1978 гг.

Первоначально поселок, как часто бывало в подобных случаях, носил временное название – Мушкино. Оно было дано в память о коренных жителях этих земель, представителях рода ханты Мушкиных, издавна проживавших на левом берегу протоки Горная, занимавшихся охотой, рыболовством и оленеводством. Однако название Мушкино, несмотря на свою историческую значимость, не прижилось в качестве официального. Уже в 1966 году, с началом активного строительства первых жилых домов, производственных объектов и инфраструктуры, поселок стал постепенно ассоциироваться с небольшой, но живописной речкой Пойк, протекавшей неподалеку. На языке ханты «пойк» означает «осиновая речка», что вполне соответствует местному ландшафту. Именно это простое, запоминающееся и отражающее природные



*Первые двухэтажные дома, 1975 г.  
НГДУ «Правдинскнефть»*

особенности местности название в конечном итоге и закрепилось за новым поселением, став официальным наименованием.



*Аэропорт Мушкино, 1977–1980 гг. Фото из личного архива метеоролога Нины Гусевой*

► Первое документальное упоминание о Пойковском встречается в архивных документах Сургутского районного Совета депутатов трудящихся, датированных 1967 годом. В то время Пойковский административно входил в состав Сургутского района, являясь одним из многих небольших населенных пунктов, возникших в связи с развитием нефтяной промышленности. В 1980 году, с образованием самостоятельного Нефтеюганского района, поселок вошел в его состав, получив новый импульс для развития и укрепления своей идентичности.



Городское поселение Пойковский – самый крупный населенный пункт Нефтеюганского района.

Первые годы жизни Пойковского были отмечены невероятным энтузиазмом первопроходцев.

► Статус поселка городского типа – с 1968 года. Статус городского поселения – с 2006 года.

Строительство велось ударными темпами, в условиях практически полного отсутствия инфраструктуры, в сложных климатических условиях. Люди жили в палатках, во временных деревянных бараках, в так называемых «балках», которые были далеки от комфортных условий. Работали в тяжелейших условиях, часто круглосуточно, добывая нефть и строя поселок с нуля.

Однако даже тогда в облике формирующегося поселка уже проглядывало стремление к порядку, благоустройству. Люди, несмотря на усталость и бытовые трудности, старались создать уют, озеленяли территорию, строили первые социальные объекты.


► В 1968 году началась промышленная эксплуатация Правдинского месторождения. Поселок рос вместе с развитием нефтяной отрасли. На тот момент на территории Пойковского находились следующие организации: НПУ «Правдинскнефть», СМУ-7, ДРСУ, СУ-905, СУ-11, СУ-24, ЖКК, ОРС НПУ «Правдинскнефть», контора бурения, автотранспортная контора, геофизическая экспедиция.



Детский сад «Медвежонок», 1975–1978 гг.  
Альбом с фотографиями НГДУ «Правдинскнефть»

В декабре 1975 года была введена в эксплуатацию автомобильная дорога, соединяющая поселок Пойковский и город Нефтеюганск. Это событие кардинально изменило жизнь пойковчан. Жители получили возможность добираться до других городов, минуя сложную речную переправу.

В 1977 году в Пойковском был торжественно открыт первый Дом культуры «Нефтяник». В 1979 году введен в эксплуатацию детский сад на 90 мест, сдано 3800 кв.м жилья. В том же году 1 сентября распахнула свои двери для учеников первая в поселке средняя школа.



Открытие общеобразовательной школы №1, 1979 г.  
Альбом с фотографиями НГДУ «Правдинскнефть»

► Первую школу в Пойковском в 1979 году открывал Роман Иванович Кузоваткин, генеральный директор «Юганскнефтегаза». Через 20 лет, в 1999 году, образовательное учреждение переехало в новое здание, возведенное на месте бывшей вертолетной площадки вахтовиков.

► В период распутицы и ледостава связь с внешним миром осуществлялась с помощью речного транспорта. До постройки дороги основным способом сообщения с Большой землей были паромы, которые местные жители называли «аппарельками». Переправа через реки и протоки была непростым, но неотъемлемым элементом жизни.



Открытие парка культуры и отдыха «Юность», 1986 г.  
Альбом с фотографиями НГДУ «Правдинскнефть»



Вид поселка Пойковский с вертолета

Ирина Бородина, глава городского поселения Пойковский: «В Пойковском я живу с пяти лет, привезли меня сюда в 1979-м. Если бы меня попросили описать его, я бы сказала: маленький, простой нефтяной поселок. Но он активно развивался. Помню, как появились первые тротуары, дороги, фонтан. Строили школы, развивали спорт и культуру. Это был невероятный рывок, который я, конечно, запомнила еще в детстве».

К концу 1980-х Пойковский уже утвердился как важный центр нефтедобычи с развитой социальной инфраструктурой и амбициозными планами на будущее.

В 90-х годах прошлого века в Пойковском была проведена масштабная модернизация жилищного фонда, началось активное строительство новых современных домов. Были построены дороги и тротуары, благоустроены дворы и общественные пространства. Но самое главное – была создана современная инженерная инфраструктура: сети отопления и водоснабжения, канализация, очистные сооружения.



*Работники Пойковского ССУ на очистке территории, 1987 г. Альбом с фотографиями Треста «Юганскнефтепестрой»*



*Так выглядел «тротуар» в Пойковском в 1969 году.  
Фото: Общественный музей Нефтеюганска*



*Так выглядят улицы поселения сегодня*

► В 1996 году населенный пункт получил новый официальный статус – поселок городского типа Пойковский.

Особо пристальное внимание в этот период уделялось озеленению территории поселка. Тысячи деревьев и кустарников были высажены вдоль дорог и во дворах, разбиты газоны и клумбы, которые радовали глаз яркими красками. Пойковский преобразился, превратившись в живописный уголок Западной Сибири.



Одним из самых запоминающихся и впечатляющих проектов тех лет, ставших символом новой эпохи в развитии Пойковского, стало создание детского яхт-клуба. Этот уникальный объект, открытый в 1997 году, не имел аналогов в регионе и стал гордостью его жителей и любимым местом отдыха для детей и взрослых всех возрастов.

Двадцать лет спустя, в 2017-м, у этой точки притяжения изменилось и название, и наполнение. Яхт-клуб был реконструирован и преобразован в Центр молодежных инициатив. Здесь был обустроен веревочный парк, установлены три видовых площадки, организован прокат лодок и катамаранов. Историческая территория, как и прежде, остается излюбленным местом отдыха для пойковчан и гостей поселения.



*Яхт-клуб «Югра»*



*Центр молодежных инициатив – одно из самых живописных мест Пойковского и любимое место отдыха жителей и гостей поселения*



*Веревоочный парк на территории ЦМИ*

► В 2004 году Пойковский был признан самым благоустроенным поселком городского типа России. Накануне 2006 года стал муниципальным образованием со статусом городского поселения. В 2017 году утвержден генеральный план пространственного развития поселения до 2035 года.

Ирина Бородина: «Главными задачами в нашей работе остаются:

- создание благоприятных условий жизнедеятельности населения;
- снижение доли аварийного жилья до полной его ликвидации;
- совышение качества жилищных условий пойковчан;
- создание комфортных общественных и дворовых пространств;
- создание комплексной системы планирования социально-экономического и градостроительного развития территории муниципального образования;
- сохранение и развитие многонациональных традиций;
- всемерная поддержка общественных организаций и дальнейшее формирование институтов гражданского общества;
- развитие культуры и спорта;
- совершенствование системы досуга детей и молодежи, формирование ориентиров, направленных на традиционные семейные ценности.

Жители Пойковского – главная ценность нашего поселения.

Именно они помогают сформировать наши текущие и перспективные планы развития поселения.



*Глава г.п. Пойковский Ирина Бородина*

Работая единой командой, уже сегодня стало возможным преобразить поселок и сделать жизнь в нем более комфортной.

И как указано на нашем логотипе: «Пойковский – центр Югры: начинаем и выигрываем!»



Владимир Абазов, председатель Совета депутатов городского поселения Пойковский: «Наша главная задача – чтобы люди жили в благоустроенном жилье. Но при этом не исключаем из сферы внимания и другие направления, в том числе благоустройство.



*Совет депутатов г.п. Пойковский*



Парк Победы раньше назывался парком культуры «Юность». Его разбили первые комсомольцы Пойковского. И это была единственная парковая зона для отдыха и мероприятий нашей молодежи.

Новый памятник «Скорбящая мать» установлен по инициативе Общественного совета городского поселения Пойковский. Бронзовый монумент максимально повторяет свой прототип – первый памятник, установленный в парке 9 мая 1995 года в честь 50-летия Великой Победы.

Татьяна Котова, председатель Думы Нефтеюганского района: «Самый значимый объект, появившийся в Пойковском в последние годы, – это однозначно Парк Победы. И это далеко не поселковый уровень. Такие памятники и благоустройство есть даже не в каждом большом городе. И главное – жители эти изменения оценили».

В феврале 2025 года в Парке Победы был установлен памятник участникам специальной военной операции. Это стало возможно благодаря победе пойковчан в региональном конкурсе инициативных проектов в рамках госпрограммы «Развитие гражданского общества».



*Памятник воину – участнику СВО стал центральной композицией Парка Победы*

Ирина Бородина: «Композиция «Воин российской армии» высотой в три метра, как и монумент «Скорбящая мать», изготовлена из бронзы, и созданы они одним и тем же скульптором. За фигурой воина установлены буквы Z и V высотой 2,4 метра, а за ними, на самом берегу – колокол. В него может ударить каждый посетитель мемориального комплекса. И этот звук в память о павших защитниках разнесется по всей реке».



*«Стена памяти» – еще один общественный проект пойковчан*



*Бронзовая скульптура «Скорбящая мать»*

Еще одна гордость Пойковского – детский парк «Югра», открытый в 2003 году.


Ежегодно на территории парка проводится комплекс добровольческих событий и масштабных мероприятий. Например, в июле на территории детского парка проходит фестиваль «Добрый дом», который объединяет семьи Югры, занимающиеся волонтерской деятельностью.

В 2023 году в городе в рамках региональной программы по инициативному бюджетированию появился парк «Алые паруса». В центре установлен фонтан в форме парусника с подсветкой, а также две скульптурные композиции: раскрытая книга и бронзовые ботинки, в которые школьники кидают пяточки, чтобы успешнее сдать выпускные экзамены.



*Участниками фестиваля «Добрый дом» стала семья из Макеевки*

В самом центре Пойковского пять лет назад, к 40-летию юбилею Нефтеюганского района, был разбит парк «Сердце Югры». Здесь на специальных стендах представлена информация обо всех поселениях муниципалитета – к его 45-летию ее значительно обновили. Район продолжает хорошеть и прирастать новыми объектами. Яблоневая аллея, которую в 2020 году высадили в «Сердце Югры» делегации всех поселений Нефтеюганского района, – своего рода символ этого преобразования.



*В 2001 году состоялось открытие храма, который был возведен в рекордно короткие сроки и стал бесценным подарком для православных верующих поселка. При храме действует воскресная школа*



*В 2000 году была построена и открыта мечеть «Рахимулла»*



Пойковский является одним из центров спортивной жизни Югры. Жители гордятся достижениями тхэквондистов и спортсменов-многоборцев в пауэрлифтинге, занимающих призовые места на международных чемпионатах. Также спортсмены показывают свое мастерство в боксе, карате, вольной борьбе, шахматах, плавании, рукопашном бое, хоккее и северном многоборье.



Достижениями спортсменов гордятся не только в Нефтеюганском районе, но и во всем Югорском крае. Сегодня Пойковский – место проведения важных спортивных и культурных мероприятий: Международного турнира по вольной борьбе на Кубок Владимира Семенова, Международного турнира по шахматам им. А.Е. Карпова.

Пойковский известен как один из центров шахматного движения в России. Ежегодный шахматный турнир, носящий имя 12-го чемпиона мира Анатолия Карпова, собирает лучших гроссмейстеров со всего мира.



Пойковский является и площадкой для проведения соревнований по картингу. В 2025 году здесь проходил окружной чемпионат. На территории клуба «Выраж» встретились порядка 50 спортсменов из Нового Уренгоя, Радужного, Нижневартовска, Сургута и, конечно, Пойковского. Участники показали свое мастерство в управлении машинами в экстремальных погодных условиях.



► В школе №1 работает краеведческий музей, экспозиции которого рассказывают об истории поселка, о быте первых поселенцев, о поисковой работе школьников. Здесь же хранится уникальный экспонат – топор без топорщица первого жителя Владимира Коржавина. По словам директора школы Владимира Кокорева, этим топором в 1966 году – в год образования поселка – рубилась его изба.



Большое внимание в Пойковском уделяется развитию детей. В поселке работают Центр культуры и досуга «Родники», Детская школа искусств, Центр развития творчества детей и юношества, Нефтеюганский районный реабилитационный центр.



Социальным обслуживанием населения занимается Нефтеюганский районный комплексный центр социального обслуживания населения. Образование представлено тремя общеобразовательными учреждениями. Строится здание культурно-образовательного комплекса, а на следующий год запланирован ремонт Ледового двора.



Алла Бочко, глава Нефтеюганского района: «Работа по улучшению жилищных условий граждан – основной приоритет. У Нефтеюганского района уже есть опыт досрочного завершения программы по переселению граждан из аварийного жилья и темпы сбавлять не планируем. Это понимают теперь и подрядчики, которые все активнее заходят на территорию муниципалитета. Огромная благодарность окружному правительству и губернатору Югры Руслану Николаевичу Кухаруку за поддержку наших стремлений. Верим, что скоро деревянные дома останутся только на архивных фото. И это будет достойным продолжением подвига первопроходцев, заложивших фундамент лучших для жизни поселений нашего Нефтеюганского района».



Жизнь продолжается. Она пишется новыми поколениями жителей, которые продолжают традиции своих предшественников, стремясь сделать Пойковский еще лучше и краше.

Пойковский – это больше, чем просто новые дома, дороги и парки; это новое качество жизни, рожденное инициативой жителей, поддержкой бизнеса и мудрым управлением. Это наглядный пример того,

как забота о людях и стратегическое планирование могут превратить скромное поселение в процветающий оазис перспектив. От суровых будней первопроходцев до цветущей яблоневой аллеи в «Сердце Югры» – таков вдохновляющий путь этого поселка, яркое свидетельство возможностей развития северных территорий и пример для подражания.



Нефтеюганский район

# Это нами гордится Югра!



**Нефтеюганский район уверенно смотрит вперед. Наши амбициозные цели связаны с улучшением инфраструктуры, развитием здравоохранения, образования и культуры. Мы понимаем, что качество жизни определяется уровнем комфорта и удобством среды обитания. Именно поэтому национальный проект «Инфраструктура для жизни» стал основой стратегии развития. Мы строим новые дороги, обновляем общественный транспорт, модернизируем медицинские учреждения и школы. Каждый житель получает возможность реализовать себя профессионально и творчески. Молодежь видит перспективы роста.**

Глава района делится своим видением будущего. Это интервью – уникальный шанс заглянуть за кулисы принятия важных решений и понять, каким станет Нефтеюганский район завтра.

**Алла Анатольевна, 2025 год – юбилейный для Нефтеюганского района. Каковы главные приоритеты в этот особенный год?**

*Юбилейный 2025-й – это действительно время подведения итогов и постановки новых амбициозных целей, направленных на неуклонное повышение качества жизни каждого жителя. Наша главная задача – создать комфортные условия во всех уголках района, чтобы каждый, независимо от места проживания, почувствовал позитивные перемены. Основой наших планов является реализация национальных проектов, среди которых ключевой – «Инфраструктура для жизни», позволяющий комплексно подойти к развитию и благоустройству.*

## **Комфорт начинается с дома. Что делается в сфере жилья?**

*Доступное и качественное жилье – залог семейного благополучия и приоритет для Нефтеюганского района. Я всегда говорю, как бы ни развивались наши территории, как бы качественно ни благоустраивались общественные пространства, все это теряет смысл, если жители возвращаются в непригодное для проживания жилье. Потому особое внимание – расселению из аварийного фонда. За последние годы мы достигли значительных результатов. Первая адресная программа была выполнена досрочно в 2023 году. Сегодня успешно реализуется вторая программа переселения. Здесь хочу выразить благодарность губернатору Югры Руслану Николаевичу Кухаруку и всей его команде за поддержку и выделение необходимых средств. Благодаря государственной программе и поддержке окружного правительства в 2024 году новоселье отметили 356 семей. Сейчас в пяти поселениях возводят 20 многоквартирных домов, ход работ контролирую лично. За последние три года введено 125 тысяч м<sup>2</sup>, а в 2025 году добавим еще 31 тысячу м<sup>2</sup>. Стремимся, чтобы каждая семья была обеспечена жильем, в котором приятно жить и растить детей.*

**В Нефтеюганском неравнодушном районе большое внимание уделяется поддержке участников специальной военной операции и их семей. Вы один из первых муниципалитетов, кто начал переселять из аварийного фонда семьи участников СВО.**

*Это наш святой долг. Наши земляки – герои. На социальном сопровождении находятся 286 семей: предоставляем всю необходимую информацию о мерах поддержки, включая муниципальную выплату в 150 тысяч рублей, помогаем решать вопросы, оказываем психологическую поддержку, содействуем в трудоустройстве. Благодаря льготам они получают новые квадратные метры в приоритетном порядке. За 2023–2024 годы 39 семей участников СВО улучшили жилищные условия. В 2025-м данной категории граждан, состоящих на учете в качестве нуждающихся в жилых помещениях по договору социального найма, будут предоставлены субсидии на приобретение жилых помещений в собственность. Таким образом, свои жилищные условия улучшат еще 26 участников СВО и членов их семей. Отмечу, что ключи мы вручаем в торжественной обстановке, где они чувствуют и поддержку власти, и своих односельчан. Кроме того, благодаря неравнодушным жителям «за ленточку» отправлено 108 тонн гуманитарной помощи, 28 автомобилей, квадроциклов и современное техническое оснащение. Сейчас готовим для передачи три мотоцикла. У нас в каждом поселке есть пункты приема гуманитарной помощи, жители плетут маскировочные сети. Например, в Салыме изготавливают для бойцов домашние супы и сытные каши, шьют носилки и одежду, заливают окопные свечи и посылают медикаменты, среди которых есть заживляющая мазь из местных трав. И так в каждом поселке каждый вносит свою лепту. Мы гордимся героями и благодарим всех, кто поддерживает.*

## **Как насчет общественных пространств, мест для отдыха?**

Мы активно работаем над благоустройством территорий. Сегодня каждый поселок получает свое лицо благодаря активной позиции местных жителей – именно они предлагают идеи по преобразению своих поселений. Особенно это заметно в маленьких поселках. В Куть-Яхе решили облагородить заболоченные, заброшенные места. Там проведут озеленение, отсыпку песком, грунтом, установят лавочки и качели. Продолжается масштабное обустройство уникального озера Сырковый Сор в Салыме: появятся новые беседки, современная детская площадка, удобные скамейки и освещение. Уверена, что это пространство станет любимым среди жителей и гостей района.

## **Спорт и здоровье – тоже важный приоритет?**

Безусловно. Инвестируем в здоровое будущее. У нас работают 9 современных спорткомплексов и более ста спортивных сооружений, где занимаются свыше 28 тысяч человек. В Пойковском планируем строительство современного центра единоборств, который станет точкой притяжения для любителей боевых искусств и поможет воспитать новых чемпионов. В целом к здоровому образу жизни у нас приобщается все больше граждан. Это видно по количеству участников на различных соревнованиях. У нас в районе работает много разных секций. Популярностью пользуются как сезонные виды спорта: лыжи, картинг, парусный спорт, велоспорт, так и всесезонные: вольная борьба, шахматы, футбол, дзюдо, тхэквондо, настольный теннис. Развиваются и национальные виды: северное многоборье и гребля на обласах. Наши спортсмены всегда в числе победителей на состязаниях по этноспорту.

## **Как сохраняется и развивается культурное наследие района?**

Культура и традиции – основа нашей идентичности. На территории муниципалитета действуют 13 объектов культуры, 136 творческих коллективов района в 2024 году завоевали 440 дипломов победителей на конкурсах и фестивалях – это высокая планка! Гордимся талантами и поддерживаем их. В Пойковском началось строительство современного культурно-образовательного комплекса, а в Куть-Яхе планируется новый сельский дом культуры с библиотекой. Мы открываем для себя и новые виды творчества. В этом году жители Нефтеюганского района смогли увидеть три театральные постановки, посвященные 80-летию Победы в Великой Отечественной войне. В Пойковском состоялась премьера спектакля по мотивам повести Бориса Васильева «А зори здесь тихие...», постановка «Дом у дороги» по одноименной поэме Александра Твардовского и в Лемпино спектакль «Зеленый альбом. Подвиг...», автор произведения – местная жительница Роза Газина. Что примечательно, в постановках в качестве артистов приняли участие представители разных профессий, среди которых работники культуры, нефтяники, полицейский, электромонтер, журналист... В Нефтеюганском районе живут талантливые люди, и они талантливы во всем.

## **Можете подкрепить развитие района конкретными фактами?**

*Конечно: в Нефтеюганском районе сформировано 29 инвестиционных площадок, работаем с пятью потенциальными инвесторами. У нас более тысячи предпринимателей и 2 492 самозанятых.*

*Комплексный молодежный центр «Перспектива» и 10 тематических пространств, включая три кросскультурных, дают молодежи возможности для роста. В последние два года район вошел в топ-5 по эффективности молодежной политики в Югре.*

*Реализуем «дорожные карты» по строительству, реконструкции и модернизации водоочистных, канализационных очистных сооружений и котельных. Завершаем проектирование фундаментов и сетей для котельной в Каркатеевы, проектируем котельную в Сингапае. Завершили первый этап строительства водоочистных сооружений в Пойковском для подачи чистой воды.*

*Работают семь центров образования «Точка роста» с современным оборудованием. В четырех учреждениях открыты технологические кружки. Оснащаем кабинеты «Технология» и «Основы безопасности и защиты Родины» в рамках национального проекта «Молодежь и дети». Более 80% детей охвачены допобразованием. В садах созданы условия для федеральных и региональных инновационных площадок.*


## **Что для Вас главный залог успеха района?**

*Вместе мы сила! Самое главное – это дух единства и взаимопомощи, которым славится наш район. Жители активно участвуют в общественных инициативах, поддерживают друг друга в сложных ситуациях и вместе радуются успехам. Мы гордимся нашими традициями гостеприимства и открытости. Мне очень повезло с командой Нефтеюганского района, которую создал заместитель председателя Думы Югры Владимир Николаевич Семенов, возглавивший муниципалитет в 2007 году. Наша территория динамично развивается благодаря совместным усилиям администрации, депутатов, общественности и, самое главное, жителей! Их труд, энтузиазм и любовь к родному краю – основа наших достижений. Приглашаю каждого и дальше активно участвовать в развитии нашего общего дома!*

## **Ваши пожелания жителям в юбилейный год?**

*Нефтеюганскому району – 45 лет. Для человека этот возраст символизирует мудрость и опыт, а для территории – начало новой эры, когда амбициозные мечты становятся частью повседневной реальности. Нашему району предстоит много сделать, но мы уверены, что впереди нас ждут большие успехи и победы! И в завершение хочется сказать – спасибо! Спасибо каждому, кто внес вклад в развитие нашего края, кто любит и ценит свою малую родину, кто верит в будущее и готов строить его своими руками.*

*Дорогие жители Нефтеюганского района! От всей души поздравляю вас с 45-летием муниципального образования! Эти годы наполнены созидательным трудом, яркими событиями и важными достижениями. Мы вместе строим будущее, и я уверена: впереди новые победы. Пусть наш район процветает, становясь комфортнее, современнее и привлекательнее! С праздником!*



**ЭТО НАМИ  
ГОРДИТСЯ ЮГРА!**



1.

*Нефтеюганский район был образован Указом Президиума Верховного Совета РСФСР от 23 июля 1980 года за счет территории Сургутского района и территории, подчиненной Нефтеюганскому городскому совету.*

2.

*Первые люди на сегодняшней территории Нефтеюганского района поселились в 12-м тысячелетии до нашей эры. Период, официально подтвержденный археологическими находками, – VI век до нашей эры. Более ста археологических объектов располагаются на территории Соровских озер. В их числе – более 60 памятников истории и культуры федерального значения и более 30 объектов культурного наследия.*

3.

*Нефтеюганский район занимает первое место в России по объему археологических исследований. На его территории строится первый в регионе профильный музей-заповедник.*

4.

*Нефтеюганский район – территория маршрутов путешественников XIX–XX веков А.А. Дунина-Горкавича и Л.Р. Шульца. А сведения о Каркатеевы есть в материалах четвертой ревизии населения Российской империи 1782 года.*

5.

*Площадь Нефтеюганского района – 24,5 тысячи квадратных километров – на 4 тысячи кв.км больше, чем площадь государства Израиль.*

6.

**Среднегодовая численность населения Нефтеюганского района за 2024 год составила 47 599 человек, сто из них – представители коренного населения ханты, ведущие традиционный образ жизни на стойбищах.**

7.

**В Нефтеюганском районе в мире и согласии проживают представители более семидесяти национальностей.**

8.

✓ **На территории Нефтеюганского района добывается каждая седьмая тонна российской нефти. Плотность нефтяных месторождений – самая высокая в Югре. Нефтеюганский район – территория не только нефтяных, но и торфяных месторождений. Суммарные запасы торфа составляют более двух миллиардов тонн.**

9.

✓ **В Сентябрьском расположена одна из самых крупных нефтеперекачивающих станций мирового значения «Южный Балык», через которую проходит 75% нефти всей Западной Сибири. Ее резервуарный парк – самый крупный в регионе.**

10.

**Один из первооткрывателей сибирской нефти Фарман Салманов с семьей числится в Похозяйственной книге с. Чеускино.**

11.

*В Пойковском, в единственном из всех поселений Нефтеюганского района, в целях развития жилищного строительства и расселения из аварийного жилья заключен договор о комплексном развитии территории. В пятом микрорайоне запланировано строительство восьми 8-этажных жилых домов. Общая площадь жилых помещений 29 000 кв.м.*

12.

*Парк «Сердце Югры» – создан в 2020 году. В парке представлены локации всех муниципальных образований Нефтеюганского района. На 13 тысячах кв.м парка расположена тематическая зона, рассказывающая об истории образования и развития поселений. Высажен «Сад дружбы», установлены шары-скалодромы, шахматные столы, клумбы-вагонетки, альпийская горка.*

13.

*Нефтеюганский район – транспортно-логистический центр Югры. Здесь представлены все виды транспорта: автомобильный, железнодорожный, воздушный и водный. Плотность автодорог общего пользования с твердым покрытием в два раза больше, чем в среднем по региону.*

14.

*Общая протяженность автомобильных дорог Нефтеюганского района превышает 592 км, в том числе местного значения – 183 км. Все поселения обеспечены круглогодичным транспортным выходом на федеральные трассы.*

15.

*Пойковская школа № 4 имеет статус ассоциированной школы ЮНЕСКО. Флагман кадетского движения в Нефтеюганском районе.*

16.

*На территории Нефтеюганского района расположено несколько тысяч озер, 90 процентов которых – микроозерки площадью 0,1 кв. км. Площадь самого большого озера – Итщитох – составляет 20 кв. км. Самое глубокое озеро Югры – Сырковый Сор – образовалось пять тысяч лет назад в результате падения метеорита. Его глубина достигает 42 метров – такой высотой строят стандартные 15-этажные дома.*

17.

*Нефтеюганский район славится богатыми дарами тайги: более 25 видов съедобных и 60 видов целебных растений. Лидерами по запасам дикоросов являются Лемпинское, Юнг-Яхское и Салымское лесничества.*

18.

*В реках и озерах Нефтеюганского района водится 20 видов рыб, относящихся к 6 разным группам. Самые распространенные – карповые и лососевые. Есть здесь и сибирская минога, относящаяся к круглоротым. Лучшие места для рыбалки – протока Большая Юганская возле Усть-Югана, верховья Большого Салыма возле Салыма, а также верховья рек Таутьях, Малый Салым, Пывьях и Вандрас в центре района.*

19.

*Нефтеюганский район – победитель конкурса «Лучшее муниципальное образование Ханты-Мансийского автономного округа – Югры в сфере отношений, связанных с охраной окружающей среды» 2023 года.*

20.

*На территории Нефтеюганского района расположены две особо охраняемые природные территории: «Чеускинский бор» и «Дальний Нырис». Памятник природы регионального значения «Чеускинский бор» относится к объектам национального достояния. Его общая площадь составляет 100 га.*

21.

*Нефтеюганский район – рекордсмен России по уровню занятости населения. Число безработных здесь в 150 раз ниже, чем в среднем по стране.*

22.

*Нефтеюганский район – родина и площадка трех спортивных событий мирового уровня: Международного турнира по шахматам имени Анатолия Карпова, Международного турнира по вольной борьбе на Кубок вице-президента Федерации спортивной борьбы России Владимира Семенова и Международных соревнований на Кубок Губернатора Югры по гребле на обласах.*

23.

*Шахматная школа имени Анатолия Карпова – пионер развития шахматного образования в Югре и организатор детских, в том числе интернет-турниров для юных участников со всего округа, России и ближнего зарубежья.*

24.

*XIX Международные соревнования на Кубок губернатора Югры по гребле на обласах, проводимые в Нефтеюганском районе, в 2019 году стали «бронзовым» призером общероссийского финала профессиональной Премии «События России» в номинации «Спорт. Соревнования по традиционным видам спорта».*

25.

*Национальный хантыйский праздник «Вороний день», который ежегодно празднуется в Лемпино, удостоен специального диплома «За сохранение традиций на региональном конкурсе Национальной премии в области событийного туризма «Russian Event Awards» в номинации «Лучшее туристическое событие по популяризации народных традиций и промыслов» среди регионов Уральского и Приволжского федеральных округов.*

26.

*Первый в Российской Федерации дошкольный отряд Волонтеров Победы был создан в 2022 году в детском саду «Теремок» городского поселения Пойковский. Заведующий дошкольным учреждением является лауреатом Национальной премии «Патриот».*

27.

*Лучшая детская библиотека Югры по итогам 2024 года – Пойковская поселенческая детская библиотека «Радость».*

28.

*Проект «Фестиваль семейного волонтерства «Добрый дом» АНО «Центр инициатив «Добрый дом» – финалист национальной премии «Наш вклад» в номинации «Демография» и партнер национальных проектов России.*

29.

*Ежегодно за счет участия в грантовых конкурсах разного уровня в бюджет Нефтеюганского района привлекается более 30 миллионов рублей.*

30.

*Нефтеюганский район – многократный победитель федерального конкурса инициативного бюджетирования: пятая часть проектов – победителей страны – это проекты Нефтеюганского района.*

31.

*Шесть волонтеров Нефтеюганского района являются обладателями Нагрудного знака «Доброволец Югры».*

32.

*В шахматных баталиях Международного турнира им. А.Е. Карпова приняли участие гроссмейстеры из 45 стран. За 19 лет проведения Международного турнира по вольной борьбе на Кубок Владимира Семенова Нефтеюганский район посетили представители 63 стран.*

33.

*В 2024 году эко-активисты Пойковского помогли региону победить в специальной номинации «Самый креативный формат проведения субботника» во Всероссийской акции «Вода России».*

34.

*97 талантливых учеников из Нефтеюганского района попали в государственный список одаренных детей за успехи в олимпиадах, конкурсах и спортивных соревнованиях.*

35.

*Пойковская школа №1 входит в ТОП-100 школ России и лидер Нефтеюганского района по олимпиадам: 67 призеров/победителей регионального этапа, 6 – заключительного (химия, история, искусство, литература).*

36.

**Лучший школьный повар Югры работает в столовой Сентябрьской школы, которая стала обладателем диплома второй степени в региональном этапе Всероссийского конкурса «Лучшая школьная столовая» в 2024 году.**

37.

**8 педагогов дошкольных учреждений Нефтеюганского района в 2024 году стали победителями регионального этапа конкурса «Воспитатели России», который проводится при поддержке Фонда президентских грантов и Министерства просвещения РФ. Это лучший результат среди всех муниципалитетов ХМАО-Югры.**

38.

**Продукция сельскохозяйственного рыбопромыслового производственного кооператива «Волна» вошла в каталог продовольственных товаров «100 лучших товаров России».**

39.

**В Нефтеюганском районе – в центре туризма и отдыха «Парус» – расположен единственный лицензированный в Югре зоопарк.**

40.

**Муниципальный приют для животных без владельцев – лучший проект Всероссийского конкурса «Лучшая муниципальная практика» в номинации «Градостроительная политика, обеспечение благоприятной среды жизнедеятельности населения и развитие жилищно-коммунального хозяйства».**

41.

*В нашем районе успешно работает проект «IT-стойбище». С 2019 года 10 кочевых поселений подключены к интернету. Теперь все жители юрт имеют стопроцентный доступ к сети.*

42.

*Документальный фильм «Тридцать первый километр», снятый в Нефтеюганском районе, в 2015 году завоевал золотую статуэтку в номинации «Informational films» на Международном фестивале корпоративного кино в Каннах Cannes Corporate Media & TV Awards. Картина рассказывает о ремонте нефтепровода компании «Салым Петролеум Девелопмент» в глубокой тайге.*

43.

*В Нефтеюганском районе есть свой «религиозный» туристический маршрут по православным храмам и мечетям. Уникальная достопримечательность Лемпино — деревянная церковь, возведенная с поразительным мастерством древних зодчих без единого гвоздя.*

44.

*Нефтеюганский район – центр парусного спорта. Первый в регионе яхт-клуб появился здесь еще в 80-х годах прошлого века. Сейчас марина югорских яхт расположена в Салыме, где ежегодно проводится межрегиональная парусная регата.*

45.

*Здесь же находится единственный в Югре пляж, в котором официально разрешено купание.*









